



UAB

PROJEKTAVIMO IR RESTAURAVIMO INSTITUTAS

Įm. kodas 124563175
Universiteto g. 4, LT-01122 Vilnius
tel.: (8 5) 262 48 82, faks.: (8 5) 212 44 45
Aplinkos ministerijos atestatas Nr. 2055


UŽSAKOVAS: Visagino miesto savivaldybės administracija
Parko g. 14, Visaginas

KOMPLEKSAS: Dviračių takų įrengimo Visagino savivaldybės teritorijoje specialusis planas 10-32

OBJEKTAS: DVIRAČIŲ TAKŲ ĮRENGIMO VISAGINO SAVIVALDYBĖS TERITORIJOJE SPECIALUSIS PLANAS

ETAPAS: Sprendiniai


BYLA: PRI.10-32-Spec.P




Direktorius

 A. Steponavičius

Projekto vadovas


M. Nemunienė
Tel. : (8 5) 261 84 11
AM atest. Nr. A976
KPD atest. Nr. 1905, 1050

Projekto dalies vadovas


G. Miknevičienė
atest. Nr. A046

Vilnius, 2011-09

1950 m. Specialioji mokslinė restauracinė gamybinė dirbtuvė (SMRGD)
1969 m. Paminklų konservavimo institutas (PKI)
1987 m. Paminklų restauravimo projektavimo institutas (PRPI)
1993 m. UAB "Paminklų restauravimo institutas"
1995 m. AB "Paminklų restauravimo institutas"
2002 m. UAB "Projektavimo ir restauravimo institutas"

TVIRTINU

Jonas Spietinis

2012-01-23



TERITORIJŲ PLANAVIMO DOKUMENTO
PATIKRINIMO AKTAS Nr. TP1- 133

Tikrinanti institucija Valstybinė teritorijų planavimo ir statybos inspekcija prie Aplinkos ministerijos, Utenos teritorijų planavimo ir statybos valstybinės priežiūros skyrius, Maironio g. 9, Utena, tel.(8 389) 64067, 105 kab.

Tikrinamasis dokumentas Specialusis planas „Dviračių takų įrengimo Visagino savivaldybės teritorijoje specialusis planas“ Savivaldybės, rajono lygmenys.

Planavimo organizatorius: Visagino savivaldybės administracijos direktorius (Parko g. 14, Visaginas).

Plano rengėja: UAB „Projektavimo ir restauravimo institutas“ (Universiteto g. 4, Vilnius); PV M. Nemunienė, kv. at. Nr. A976.

Tikrinimui pateikti dokumentai:

1. Prašymas atlikti teritorijų planavimo dokumento patikrinimą;
2. Specialiojo plano procedūrų dokumentai, aiškinamasis raštas, brėžiniai. 1 byla (2egz.), 151 lapas.

Patikrinimo apibendrinimas Pateiktas tikrinti specialusis planas parengtas vadovaujantis Teritorijų planavimo įstatymu, Teritorijų planavimo dokumentų svarstymo su visuomene nuostatais ir kitais teritorijų planavimą reglamentuojančiais teisės aktais, pastabų nėra.

Patikrinimo išvada TEIGIAMA.

Siūlymas tvirtinančiai institucijai Visagino savivaldybės tarybai siūlome tvirtinti specialiojo plano „Dviračių takų įrengimo Visagino savivaldybės teritorijoje specialusis planas“ sprendinius.

Pastaba. Patikrinimo aktas su tikrinimo išvada galioja vienerius metus nuo jo tvirtinimo datos. Nepatvirtinus teritorijų planavimo dokumento per vienerius metus, dokumentas tikrinamas pakartotinai, išduodant naują patikrinimo aktą.

Dokumentą patikrino: Utenos teritorijų planavimo ir statybos valstybinės priežiūros skyriaus
Teritorijų planavimo valstybinės priežiūros poskyrio
vyr. specialistas Virginijus Survila 8~389 64067.

Patikrinimo data
2012 m. sausio 23 d.

Parašas

VISAGINO SAVIVALDYBĖS NUOLATINĖ STATYBOS KOMISIJA

KOMPLEKSNIO DERINIMO PROTOKOLAS

2011 m. lapkričio 15 d. Nr. (8.36)-27-4
Visaginas

Visagino savivaldybės tarybos 2007 m. gruodžio 6 d. sprendimu Nr. TS-128, 2009 m. balandžio 30 d. sprendimu Nr. TS-120, savivaldybės direktoriaus 2011 m. lapkričio 14 d. įsakymu Nr. IV-1099 sudaryta Nuolatinė statybos komisija:

Komisijos pirmininkas Visagino savivaldybės administracijos Architektūros ir teritorijų planavimo skyriaus vyriausiasis specialistas Viktoras Rancevas
(pareigos, vardas ir pavardė)

Komisijos sekretorius Visagino savivaldybės administracijos Architektūros ir teritorijų planavimo skyriaus vyresnioji specialistė Rima Zavackienė
(pareigos, vardas ir pavardė)

Nariai:

1. Olga Naumova. Visagino savivaldybės administracijos Architektūros ir teritorijų planavimo skyriaus vyriausioji specialistė ;
2. Audrius Alėjūnas. Visagino priešgaisrinės gelbėjimo valdybos vidaus tarnybos majoras ;
3. Zigmas Jurgutavičius. VI „Visagino energija“ generalinis direktorius ;
4. Romualdas Stundžia. AB Lesto Utenos regiono tinklo valdymo departamento Tinklo plėtros skyriaus vadovas ;
5. Valentina Malinovskaja. Utenos visuomenės sveikatos centro Zarasu skyriaus vedėja ;
6. Loreta Jovaišienė. Utenos regiono aplinkos apsaugos departamento Poveikio aplinkai vertinimo ir normatvų skyriaus vedėja ;
7. Sergejus Kotovas. TEO LT. AB Panevėžio RC KAC Ignalinos Zarasu KAG inžinierius ;
8. Arūnas Lučinskas. Valstybės sienos apsaugos tarnybos prie Lietuvos Respublikos vidaus reikalų ministerijos štabo logistikos Valdybos viršininkas kapitonas ;
9. Arūnas Liogė. Kultūros paveldo departamento prie Kultūros ministerijos Utenos teritorinio padalinio vedėjas ;
10. Erlandas Galaguz. VI Ignalinos AE atstovas ;
11. Virgilijus Jastremskas, AB „Lietuvos geležinkeliai“ atstovas ;
12. Gintautas Bilaišis. VI „Utenos regiono keliai“ atstovas ;
13. Algimantas Janušauskas. Lietuvos automobilių kelių direkcijos prie Susisiekimo ministerijos direktoriaus pavaduotojas .

Posėdyje dalyvauja:

Planavimo organizatorius ir/ar įgaliotas asmuo
Visagino savivaldybės administracijos direktorius Virginijus Andrius Bukauskas
(vardas ir pavardė)

Kiti asmenys:

1. Plano vadovė Marija Nemunienė .
2. _____

2011

SVARSTYTA. Dviračių takų įrengimo Visagino savivaldybės teritorijoje specialusis planas (byla PR1.10-32-Spec.P.)

(teritorijų planavimo dokumento pavadinimas)

NAGRINĖTI PLANAVIMO ORGANIZATORIAUS PATEIKTI DOKUMENTAI:

1. Esamos būklės brėžinys.
2. Teritorijų planavimo dokumento sprendiniai (aiškinamasis raštas ir brėžiniai).
3. Planavimo sąlygos/planavimo sąlygų sąvadas.
4. Planavimo darbų programa (planavimo užduotis).
5. Detaliojo teritorijų planavimo organizatoriaus teisių ir pareigų perdavimo sutartis.
6. Teritorijų planavimo dokumento sprendinių poveikio vertinimo ataskaita.
7. Teritorijų planavimo dokumento sprendinių strateginio pasekmių aplinkai vertinimo ataskaita, kai pagal įstatymus ir kitus teisės aktus toks vertinimas buvo atliktas.
8. Priimtų ir motyvuotai atmestų visuomenės pateiktų pasiūlymų apibendrinta medžiaga.

NUTARTA:



derinti specialųjį planą (byla PR1.10-32-Spec.P.)
(teritorijų planavimo dokumento pavadinimas)

nederinti _____

(pateikti konkrečius nederinimo motyvus)


Protokolo nutartį pasirašo:

Komisijos nario atstovaujamos institucijos pavadinimas	Komisijos nario vardas ir pavardė	Pareigos	Parašas
Savivaldybės administracija	Olga Naumova	Architektūros ir teritorijų planavimo skyriaus vyriausioji specialistė	
Visagino priešgaisrinė gelbėjimo valdyba	Audrius Alėjūnas	Vidaus tarnybos majoras <i>VPP skyriaus viršininkas</i>	
Inžinerinių tinklų sąlygas rengusių institucijų atstovai	Zigmas Jurgutavičius <i>Komercijos direktorius Viačeslav Šimkus</i>	VĮ „Visagino energija“ generalinis direktorius <i>L. e. p.</i>	
Elektros tinklų sąlygas rengusių institucijų atstovai	Romualdas Stundžia <i>Zarasų tinklo eksploatavimo grupės vadovas Alvydas Kavaliauskas</i>	AB Lesto Utenos regiono tinklo valdymo departamento Tinklo plėtros skyriaus vadovas	
Visuomenės sveikatos centras	Valentina Malinovskaja	Utenos visuomenės sveikatos centro Zarasų skyriaus vedėja	
Utenos regiono aplinkos apsaugos departamentas	Loreta Jovaišienė,	Utenos regiono aplinkos apsaugos departamento Poveikio aplinkai vertinimo ir normatyvų skyriaus vedėja	2011 m. lapkričio 14 d. raštas Nr. P/V-16 <i>2011 m. lapkričio 15 d. pritarimo raštas Nr. P/V-17</i>
TEO LT, AB	Sergejus Kotovas	TEO LT, AB Panevėžio RC KAC Ignalinos Zarasų KAG inžinierius	
Valstybės sienos apsaugos tarnyba prie Lietuvos Respublikos vidaus reikalų ministerijos	Arūnas Lučinskas	Valstybės sienos apsaugos tarnybos prie Lietuvos Respublikos vidaus reikalų ministerijos štabo logistikos Valdybos viršininkas	Pritarimo 2011 m. lapkričio 15 d. raštas Nr. (21)-14-4456

Kultūros paveldo departamento prie Kultūros ministerijos Utenos teritorinis padalinys	Arūnas Liogė	Kultūros paveldo departamento prie Kultūros ministerijos Utenos teritorinio padalinio vedėjas	Pritarimo 2011 m. lapkričio 11 d. raštas Nr. (12.23U)-2U-369
VĮ Ignalinos AE atstovas	Erlandas Galaguz	VĮ Ignalinos AE ENT	
AB „Lietuvos geležinkeliai“ atstovas	Virgilijus Jastremskas	AB „Lietuvos geležinkeliai“ plėtros departamento direktorius	neatvyko, rašto neparašė
VĮ „Utenos regiono keliai“ atstovas	Gintautas Bilaišis	Techninio ir projektų rengimo skyriaus viršininkas	
Lietuvos automobilių kelių direkcija prie Susisiekimo ministerijos atstovas	Algimantas Janušauskas	Lietuvos automobilių kelių direkcijos prie Susisiekimo ministerijos direktoriaus pavaduotojas	2011m. lapkričio 14d. raštas Nr. (6.6/2-5954

PRIDEDAMA. Komisijos narių pateiktos nuomonės raštu, 6 lap.

Komisijos pirmininkas


(parašas)

Viktoras Rancevas
(vardas ir pavardė)

Komisijos sekretorius


(parašas)

Rima Zavackienė
(vardas ir pavardė)

Pastaba. Komisijos posėdžio protokolai pateikiami planavimo organizatoriui ar jo įgaliotam asmeniui ir institucijoms, kurias atstovavo įgalioti atstovai.



**LIETUVOS RESPUBLIKOS APLINKOS MINISTERIJOS
UTENOS REGIONO APLINKOS APSAUGOS DEPARTAMENTAS**

Valstybės biudžetinė įstaiga, Metalų g. 11, LT- 28217 Utena Tel. (8 389) 68 786, faks. (8 389) 69 662. El.p: utena@urd.am.lt
Duomenys kaupiami ir saugomi juridinių asmenų registre, kodas 190742867

Visagino savivaldybės administracijos	2011-11-15	Nr. P/V-17
architektūros ir teritorijų planavimo skyriui	2011-11-15	Nr. (4.19)-1-5051

DĖL ŽEMĖS SKLYPO SPECIALIOJO PLANO


Dviračių takų įrengimo Visagino savivaldybės teritorijoje specialiojo plano (planavimo organizatorius – Visagino savivaldybės administracija, plano rengėjas – UAB „Projektavimo ir restauravimo institutas“) sprendiniams, susijusių su dviračių takų įrengimu miško žemėje, pastabų neturime, specialiajam planui pritariame.

Direktoriaus pavaduotojas

Pranas Kudaba

Loreta Jovaišienė, tel 8 389 68784
Petras Galgatavičius, tel. 8 389 61 040

NUORAŠAS TIKRAS
Projekto vadovė
Marija Nemunienė

ORIGINALAS PAŠTU
SIUNČIAMAS NEBUS**KULTŪROS PAVELDO DEPARTAMENTAS
PRIE KULTŪROS MINISTERIJOS
UTENOS TERITORINIS PADALINYS**Visagino savivaldybės administracijos
Architektūros ir teritorijų planavimo skyriui2011-11-11 Nr. (12.26U)-2U-369
[2011-11-04 Nr. (4.19)-1-4865**DĖL PRITARIMO PLANAVIMO DOKUMENTAMS**

Pritariame planavimo dokumentams:

1. Dviračių takų įrengimo Visagino savivaldybės teritorijoje specialusis planas (byla PRI.10-32-Spec.P);
2. Žemės juostų (sklypų) suformavimo komunikacijų įrengimui, Visagino miesto savivaldybės teritorijoje detalusis planas (byla PRI.10-33-Det.P).

Vyriausiasis valstybinis inspektorius,
einantis vedėjo funkcijas

Arūnas Giraitis

NUORAŠAS TIKRAS

Projekto vadovė
Marija Nemunienė

J. Žemaitienė, tel./faks. (8 389) 56881.



**VALSTYBĖS SIENOS APSAUGOS TARNYBA
PRIE LIETUVOS RESPUBLIKOS VIDAUS REIKALŲ MINISTERIJOS
ŠTABO LOGISTIKOS VALDYBA**

Valstybės biudžetinė įstaiga Savanorių pr. 2, LT-03116 Vilnius Tel.: (8 5) 271 9305 / 233 1352
Faks.: (8 5) 271 9306 / 233 1365 / 271 7344 El. p. dvks@vsat.vrm.lt Duomenys kaupiami ir saugomi Juridinių asmenų registre
Kodas 188608252 PVM mokėtojo kodas LT886082515

Visagino savivaldybės administracijos
Architektūros ir teritorijų planavimo skyriui
Parko g. 14, LT-31139 Visaginas

2011-11-15 Nr. (21)-14-4456
Į 2011-11-04 Nr. (4.19)-1-4865

**DĖL VISAGINO SAVIVALDYBĖS NUOLATINĖS STATYBOS KOMISIJOS POSĖDŽIO
DARBOTVARKĖS**

Valstybės sienos apsaugos tarnyba prie LR VRM išnagrinėjo derinimui pateiktus dokumentus:

1. Dviračių takų įrengimo Visagino savivaldybės teritorijoje specialųjį planą (byla PRI.10-32-Spec.P);
2. Žemės juostų (sklypų) suformavimo komunikacijų įrengimui, Visagino miesto savivaldybės teritorijoje detalųjį planą (byla PRI.10-33-Det.P) ir juos derina be pastabų.

Valdybos viršininkas
kapitonas

Arūnas Lučinskas

NUORAŠAS TIKRAS

Projekto vadovė
Marija Nemunienė

Audrius Kalesnikas, (8 5) 271 9385 el. p. audriusk@vsat.vrm.lt



0.4

**AB „LIETUVOS GELEŽINKELIAI“
FILIALAS „VILNIAUS GELEŽINKELIŲ INFRASTRUKTŪRA“**

TVIRTINU
Vyriausiasis inžinierius
Jonas Aukščiūnas

2011m. 12 mėn. 20 d.

SIŪLYMAI PROJEKTO DERINIMUI

1. Projekto pavadinimas. : Dviračių takų įrengimo Visagino savivaldybės teritorijoje specialusis planas. Etapas sprendimai.

2. Projekto Nr. PRI.10-32-Spec.P

3. Projektuotojas „Projektavimo ir restauravimo institutas“

4. Lapų skaičius 138lapai.

PROJEKTINĖ DOKUMENTACIJA PERŽIŪRĖTA:

IFP.....
(be pastabų, pastabų Nr.)

IFP
Konstantinas Frolovas

IFA.....
(be pastabų, pastabų Nr.)

IFP
Konstantinas Frolovas

IFK.....
(be pastabų, pastabų Nr.)

Direktorius pavado
kelių ūkiui
Aleksandras Michno

(data, v. pavardė., parašas)

SIŪLYMAI SUDERINIMUI:

1. Galutinį derinimą atlieka AB „Lietuvos geležinkeliai“ administracija 2010-07-30d. įsakymo Nr. I-601 nustatyta tvarka

Be pastabų LR-1 IFP V. Kononovovas

Be pastabų Turo valdymo
sektoriaus viršininko pavaduotojas
Tadeuš Kosteckis

- 2011-12-20

AB „LIETUVOS GELEŽINKELIAI“

UAB „Projektavimo ir restauravimo institutas“
projekto vadovei
Marijai Nemunienei
Universiteto g. 4,
LT-01122 Vilnius

2011-12-19 Nr. 2-5603
Į 2011-12-14 Nr. b/n

DĖL SPECIALIOJO PLANO DERINIMO


Pranešame, kad išnagrinėjome ir deriname „Dviračių takų įrengimo Visagino savivaldybės teritorijoje“ specialiojo plano sprendinius.

BRĖŽINIAI: PR1.10-32-Spec.P.-SP-02 – 1 lap.

Plėtros departamento direktorius



Virgilijus Jastremskas



Ridas Vėgneris,
tel.: 269 3653, e-mail: r.vegneris@litrail.lt

2

2011-11-14 Nr. 2-1159
Buvo įrašyta



**LIETUVOS AUTOMOBILIŲ KELIŲ DIREKCIJA
PRIE SUSISIEKIMO MINISTERIJOS**

Visagino savivaldybės administracijos
Architektūros ir teritorijų planavimo skyriui
2011-11-14 Nr. 2-1159
Nr. 2011-11-04
Nr. (4.19)-1-4865

Kopija
VĮ „Utenos regiono keliai“

DĖL VISAGINO SAVIVALDYBĖS NUOLATINĖS STATYBOS KOMISIJOS POSĖDŽIO

Informuojame, kad Lietuvos automobilių kelių direkcija prie Susisiekimo ministerijos (toliau – Kelių direkcija) 2011-11-15 nedalyvaus Visagino savivaldybės nuolatinės statybos komisijos posėdyje.

Kadangi dviračių takų įrengimo Visagino savivaldybės teritorijoje specialiojo plano ir žemės juostų (sklypų) suformavimo komunikacijų įrengimui, Visagino miesto savivaldybės teritorijoje detaliojo plano sprendiniai yra susiję su valstybinės reikšmės krašto ir rajoniniais keliais, vadovaujantis Kelių direkcijos direktoriaus 2011-01-06 įsakymu Nr. V-7 (Žin., 2011, Nr. 5-197) minėtų teritorijų planavimo dokumentų sprendinius derins VĮ „Utenos regiono keliai“.

Savo ruožtu Kelių direkcija, susipažinusi su teritorijų planavimo dokumentų elektroninėmis versijomis Visagino savivaldybės interneto svetainėje, telkia pastabas dėl sprendinių.

Dviračių takų įrengimo Visagino savivaldybės teritorijoje specialusis planas.

Pateiktoje medžiagoje dviračių takų įrengimo vietos pateiktos schematiškai sutapatinant jas su valstybinės reikšmės kelių ašinėmis linijomis. Nei brėžiniuose, nei aiškinamajame rašte galimos trasos nėra detalizuotos. Ateiityje detalizuojant specialiojo plano sprendinius žemesnio lygmens teritorijų planavimo dokumentuose ar techniniuose projektuose dviračių takai turės būti projektuojami tik už valstybinės reikšmės kelių, gyvenamajame teritorijoje sutampančių su gatvėmis, kurias prižiūri ir jų vertę apskaito Susisiekimo ministerijos įsteigtos valstybės įmonės, o jų taisymo bei priežiūros darbų užsakovo funkcijas atlieka Kelių direkcija, juostų ribų. Apsisprendžiant į tai, kad aplink kelius yra privati žemė ar užstatytos teritorijos, paprastai nėra techninių ir juridinių galimybių, be žemės paėmimo visuomenės poreikiams, tokiems projektams įgyvendinti. Todėl specialiajame plane turi būti pažymėta, kad dviračių takai galės būti tiesiami tik už valstybinės reikšmės kelių juostų ribų, ir išanalizuotos šių takų įgyvendinimo juridinės, techninės ir finansinės galimybės.

Žemės juostų (sklypų) suformavimo komunikacijų įrengimui Visagino miesto savivaldybės teritorijoje detalusis planas.

Pateiktoje medžiagoje neišku, ar formuojamų sklypų ribos nepažeidžia valstybinės reikšmės krašto kelo Nr. 113 Dūkštų–Visaginas ir rajoninės reikšmės kelo Nr. 5348 Visaginas–Užupis juostų ribų. Kyla pagrįstų abejonių ir dėl prisijungimo prie valstybinės reikšmės kelių sprendinių. Neturint duomenų apie planuojamos C kategorijos gatvės paskirtį, perspektyvinę eismo dalyvių

Valstybės biudžetinė įstaiga
J. Basanavičiaus g. 36-2, LT-03109 Vilnius
Tel. (8 5) 232 9600
Faks. (8 5) 232 9609
El. p. lakd@lakd.lt
Juridinių asmenų registre
Kodas 188710638



sudėtį ir intensyvumą negalima spresti apie tinkamas prisijungimo prie valstybinės reikšmės kelių vietas ir formas. Prisijungimą projektuojant pagal techninius reikalavimus, įvertinus esamą ir planuojamą eismo dalyvių sudėtį ir intensyvumą, numatant priemones saugiam transporto priemonių ir kitų eismo dalyvių organizuoti (sprendinių poveikį įvertinus saugaus eismo požūriui) galimi prisijungimo sprendiniai suformuotame sklype gali ir netilpti. Detaliojame plane šie aspektai nebuvo įvertinti.

Direktorius pavaduotojas

Alimantas Janušauskas

2011-11-14
Visagino savivaldybės administracijos
Architektūros ir teritorijų planavimo skyriaus
vyriausioji specialistė
Olga NAUMOVÁ

A. Jonuškytė, tel. (8 5) 232 9688, el.p. aina.jonuskyte@lakd.lt

BYLOS SUDĖTIS		
Eil. Nr.	Dokumento pavadinimas	Lapų sk.
0.	Antraštinis lapas	1 lapas
	1. Visagino savivaldybės nuolatinės statybos komisijos kompleksinio derinimo protokolas	3 lapai
	2. LR AM Utenos RAAD raštas	1 lapas
	3. KPD prie KM Utenos teritorinio padalinio raštas	1 lapas
	4. VSAT prie LR VRM štabo logistikos valdybos raštas	1 lapas
	5. AB "Lietuvos geležinkeliai" filialo "Vilniaus geležinkelių infrastruktūra" raštas	1 lapas
	6. AB "Lietuvos geležinkeliai" raštas	1 lapas
1.	Bylos sudėtis	2 lapai
	PLANAVIMO DOKUMENTAI	
2.	Visagino savivaldybės administracijos direktoriaus įsakymas "Dėl dviračių takų įrengimo Visagino savivaldybės teritorijoje specialiojo plano rengimo ir planavimo tikslo ir uždavinių patvirtinimo" 2009-12-30 Nr. IV-959	1 lapas
3.	Dviračių takų įrengimo Visagino savivaldybės teritorijoje specialiojo plano planavimo darbų programa	5 lapai
4.	Planavimo sąlygos rajono lygmens specialiojo planavimo dokumentui rengti 2010-03-02 Nr. (8.56)-PLS-1	2 lapai
5.	LR AM Utenos regiono aplinkos apsaugos departamento planavimo sąlygos rajono lygmens specialiojo planavimo dokumentams rengti 2010-01-18 Nr. S/tp-8	2 lapai
6.	Kultūros paveldo departamento prie KM Utenos teritorinio padalinio planavimo sąlygos 2010-01-11 Nr. 2U-10	1 lapas
7.	AB "Lietuvos geležinkeliai" planavimo sąlygos 2010-01-14 Nr. 2-177	1 lapas
8.	VĮ "Utenos regiono keliai" 2010-01-11 planavimo sąlygos Nr. US-3	1 lapas
9.	Lietuvos automobilių kelių direkcijos prie Susisiekimo ministerijos planavimo sąlygos 2010-01-20 Nr. PS-32	2 lapai
10.	Valstybės sienos apsaugos tarnybos prie LR VRM sąlygos 2010-01-08 Nr. (21)-14-72	2 lapai
11.	Utenos apskrities viršininko administracijos planavimo sąlygos rajono lygmens specialiojo planavimo dokumentams rengti 2010-01-07 Nr. SP10-01	2 lapai
12.	VĮ "Visagino energija" 2010-01-13 sąlygos Nr. (1.9)-6S-13	1 lapas
13.	Priešgaisrinės apsaugos ir gelbėjimo departamento prie VRM PGT Visagino m. ir Ignalinos AE apsaugos sąlygos 2010-01-12 Nr. 4-45	1 lapas
14.	Utenos visuomenės sveikatos centro Zarasų skyriaus 2010-01-27 sąlygos Nr. 13V16-1	1 lapas
15.	Visagino savivaldybės bendrojo plano ištrauka	1 lapas
	SPECIALIOJO PLANO SPRENDINIAI	
16.	Specialiojo plano aiškinamasis raštas	21 lapas
17.	Visagino savivaldybės teritorijos planas georeferencinės duomenų bazės pagrindu	1 lapas
18.	Esamos būklės analizė	1 lapas
19.	Esamos būklės fotofiksacija	8 lapai
20.	Pagrindinis brėžinys	1 lapas

21.	TERITORIJŲ PLANAVIMO DOKUMENTO SPRENDINIŲ POVEIKIO VERTINIMAS	4 lapai
22.	SVARSTYMO SU VISUOMENE PROCEDŪROS DOKUMENTAI	
	1. Viešo svarstymo su visuomene ataskaita	2 lapai
	2. Skelbimas apie pradedamą rengti detalų planą laikraštyje “В каждый дом”	1 lapas
	3. Skelbimas apie parengtą specialų planą laikraštyje laikraštyje “Sugardas”, 1 lapas;	1 lapas
	4. Skelbimas apie parengtą specialų planą ir specialiojo plano sprendiniai Visagino savivaldybės internetiniame puslapyje www.visaginas.lt , skyriuje Teritorijų planavimas, 1 lapas;	1 lapas
	5. Registruotais laiškais išsiųstos informacijos apie parengtą specialų planą kopija, 1 lapas;	1 lapas
	6. Lietuvos pašto Vilniaus 1-ojo pašto pažyma, 1 lapas;	1 lapas
	7. Informacinio skelbimo nuotrauka, 1 lapas;	1 lapas
	8. Viešos ekspozicijos fotofiksacija, 1 lapas;	1 lapas
	9. Viešo svarstymo protokolas, 1 lapas;	1 lapas
	10. Viešo svarstymo dalyvių sąrašas, 1 lapas.	1 lapas
23.	STRATEGINIO PASEKMIŲ APLINKAI VERTINIMO ATRANKOS DOKUMENTAS	31 lapas
	ĮVAIRŪS DOKUMENTAI IR PRIEDAI	
24.	Dviračių trasų schemos	5 lapai
25.	Turizmo informacijos ženklai (piktogramos)	23 lapai
26.	UAB “PRI” direktoriaus įsakymas dėl projekto vadovo ir projekto dalių vadovų skyrimo	1 lapas
27.	Kvalifikacijos atestatai	3 lapai



**VISAGINO SAVIVALDYBĖS ADMINISTRACIJOS
DIREKTORIUS**

**ISAKYMAS
DĖL DVIRAČIŲ TAKŲ ĮRENGIMO VISAGINO SAVIVALDYBĖS TERITORIJOJE
SPECIALIOJO PLANO RENGIMO IR PLANAVIMO TIKSLO IR UŽDAVINIŲ
PATVIRTINIMO**

2009 m. gruodžio 30 d. Nr. IV- 959
Visaginas

Vadovaudamasis Lietuvos Respublikos teritorijų planavimo įstatymo (Žin., 1995, Nr. 107-2391; 2004, Nr. 21-617) 14 straipsnio 3 dalimi, Lietuvos Respublikos ūkio ministro ir Lietuvos Respublikos aplinkos ministro 2004 m. birželio 17 d. įsakymo Nr. 4-246/D1-341 „Dėl Turizmo ir rekreacijos schemų ir planų (projektų) rengimo taisyklių patvirtinimo“ (Žin., 2004, Nr. 103-3814; 2007, Nr. 4-180) 19 ir 21.1 punktais:

1. Inicijuoju dviračių takų įrengimo Visagino savivaldybės teritorijoje specialiojo plano rengimą.

2. N u s t a t a u, kad:

2.1. planavimo tikslas – suformuoti Visagino savivaldybės dviračių takų sistemą ir jos vystymo koncepciją;

2.2. planavimo uždaviniai:

2.2.1. formuoti dviračių takų ir jų aptarnavimo infrastruktūros sistemą, nustatyti plėtojimo kryptis, prioritetus, įgyvendinimo etapus ir priemones, siekiant sukurti racionalų turizmo paslaugų objektų tinklą, šių paslaugų struktūrą ir įvairovę, racionaliai naudoti, atkurti ir gausinti turizmo ir rekreacijos išteklius;

2.2.2. sudaryti sąlygas plėtoti turizmo paslaugas ir viešąją turizmo infrastruktūrą, planuoti (rezervuoti) tikslinio naudojimo teritorijas dviračių takų ir jų aptarnavimo infrastruktūros objektams statyti;

2.2.3. nustatyti dviračių takų ir jų aptarnavimo infrastruktūros teritorijų tvarkymo ir apsaugos reglamentus ir numatyti įrengti reikalingą rekreacinę infrastruktūrą;

2.2.4. patenkinti visuomenės poreikius ir suderinti valstybės, savivaldybių, įmonių, fizinių ir juridinių asmenų ar jų grupių interesus plėtojant turizmo paslaugas, saugant turizmo ir rekreacijos išteklius ir užtikrinant darnią teritorijų plėtrą;

2.2.5. gerinti investicinę aplinką, skatinti investicijas plėtoti turizmo ir rekreacinę veiklą.

3. P a v e d u:

3.1. Visagino savivaldybės administracijos Architektūros ir teritorijų planavimo skyriui parengti planavimo darbų programą ir planavimo sąlygas;

3.2. Visagino savivaldybės administracijos Informacijos ir informatikos skyriui paskelbti vietinėje spaudoje ir savivaldybės interneto tinklalapyje informacinį pranešimą apie priimtą sprendimą dėl dviračių takų įrengimo Visagino savivaldybės teritorijoje specialiojo plano rengimo pradžios ir planavimo tikslo.

Administracijos direktorius




Visagino savivaldybės administracijos
Architektūros ir teritorijų planavimo skyriaus
vyriausiasis specialistas
Viktoras RANCEVAS

Alikas Milko

Kopija tikra

2010-03-19



TVIRTINU

Visagino savivaldybės
administracijos direktorius

Adas Mikas

2010-11-

DVIRAČIŲ TAKŲ ĮRENGIMO VISAGINO SAVIVALDYBĖS TERITORIJOJE SPECIALIOJO PLANO PLANAVIMO DARBŲ PROGRAMA

1. PLANAVIMO PROCESO DALYVIAI IR PAGRINDAS

Specialiojo plano rengimo pagrindas: Visagino savivaldybės administracijos 2009 m. gruodžio 30 d. įsakymas Nr. IV- 959 „Dėl dviračių takų įrengimo Visagino savivaldybės teritorijoje specialiojo plano rengimo bei planavimo tikslo ir uždavinių patvirtinimo”.

Specialiojo planavimo organizatorius: Visagino savivaldybės administracijos direktorius, Parko g. 14, 31139 Visaginas, tel. (8 386) 60 246, faks. 31 286, el. p. visaginas@visaginas.lt

Specialiojo plano rengėjas: parenkamas vadovaujantis Lietuvos Respublikos viešųjų pirkimų įstatymo pakeitimo įstatymo ir kitų teisės aktų reikalavimais (laimėjęs specialiojo plano rengimo viešųjų pirkimų konkursą juridinis asmuo)

Derinančios (sąlygas išdavusios) institucijos:

1. Utenos apskrities viršininko administracija.
2. Utenos regiono aplinkos apsaugos departamentas.
3. Kultūros paveldo departamento Utenos teritorinis padalinis.
4. AB “Visagino energija”.
5. AB „Lietuvos geležinkeliai”.
6. VĮ „Utenos regiono keliai”.
7. Lietuvos automobilių kelių direkcija prie Susisiekimo ministerijos.
8. Valstybės sienos apsaugos tarnyba prie LR Vidaus reikalų ministerijos.

Priežiūrą vykdanči institucija: Valstybinė teritorijų planavimo ir statybos inspekcija.

Tvirtinanti institucija: Visagino savivaldybės administracijos direktorius.

2. PLANAVIMO TIKSLAS (UŽDAVINIAI) IR ADRESAS

Planavimo tikslas – suformuoti Visagino savivaldybės dviračių takų sistemą ir jos vystymo koncepciją.

Planavimo uždaviniai:

1. Formuoti dviračių takų ir jų aptarnavimo infrastruktūros sistemą, nustatyti plėtojimo kryptis, prioritetus, įgyvendinimo etapus ir priemones, siekiant sukurti racionalų turizmo paslaugų objektų tinklą bei šių paslaugų struktūrą ir įvairovę, racionaliai naudoti, atkurti ir gausinti turizmo ir rekreacijos išteklius.

2. Sudaryti sąlygas plėtoti turizmo paslaugas bei viešąją turizmo infrastruktūrą, planuoti (rezervuoti) tikslinio naudojimo teritorijas dviračių takų ir jų aptarnavimo infrastruktūros objektams statyti.

3. Nustatyti dviračių takų ir jų aptarnavimo infrastruktūros teritorijų tvarkymo ir apsaugos reglamentus bei numatyti įrengti reikalingą rekreacinę infrastruktūrą.

4. Patenkinti visuomenės poreikius ir suderinti valstybės, savivaldybių, įmonių, fizinių ir juridinių asmenų ar jų grupių interesus plėtojant turizmo paslaugas, saugant turizmo ir rekreacijos išteklius ir užtikrinant darnią teritorijų plėtrą.

5. Gerinti investicinę aplinką, skatinti investicijas plėtoti turizmo ir rekreacinę veiklą.

Planuojamos teritorijos adresas: Visagino savivaldybės teritorija. Plotas 5 842 ha (iš jo 896 ha miesto teritorijos plotas).

3. PLANAVIMO ETAPAI, DARBAI IR TERMINAI

Eil Nr	Specialiojo plano rengimo proceso etapai ir darbai	Terminai
PARENGIAMASIS ETAPAS		
1.	Planavimo tikslų ir uždavinių nustatymas, planavimo darbų programos parengimas ir patvirtinimas, reikalingų tyrimų atlikimas, paskelbimas vietinėje spaudoje ir savivaldybės interneto tinklalapyje apie sprendimą dėl Plano rengimo pradžios ir planavimo tikslų bei planavimo sąlygų gavimas ir planavimo sąlygų sąvado parengimas.	2010 m. balandžio 1 d.
RENGIMO ETAPAS		
2.	<p><u>Esamos būklės analizės stadija:</u></p> <ul style="list-style-type: none"> - specialiojo plano rengėjas nustato planuojamoje teritorijoje esančios dviračių takų ir jų aptarnavimo infrastruktūros būklę ir problemines situacijas bei atlieka potencialių plėtros galimybių planuojamoje teritorijoje analizę; - specialiojo plano rengėjas atlieka dviračių takų ir jų aptarnavimo infrastruktūros bei kitų turizmo ir rekreacijos išteklių (gamtos, kultūros, žmoniškųjų, turizmo paslaugų) analizę, teritorinį išsidėstymą ir galimybių vertinimą; - specialiojo plano rengėjas atlieka rekreacinių teritorijų aplinkos būklės ir kokybės analizę; - specialiojo plano rengėjas atlieka esamų turizmo srautų vertinimą ir prognozę (pagal atliktus tyrimus), turizmo srautų reguliavimo poreikio vertinimą; - specialiojo plano rengėjas atlieka kultūros paveldo ir kraštovaizdžio esamos būklės ir naudojimo (pritaikymo) turizmo ir rekreacijos plėtrai galimybių analizę; - specialiojo plano rengėjas parengia (gauna) visus būtinus planavimui duomenis, dokumentus, brėžinių pagrindą ir atlieka reikalingus tyrimus; - specialiojo plano rengėjas atlieka institucinių sąlygų analizę ir vertinimą. 	2010 m. gruodžio 20 d.
3.	<p><u>Koncepcijos parengimo stadija:</u></p> <ul style="list-style-type: none"> - specialiojo plano rengėjas nustato dviračių takų ir jų aptarnavimo infrastruktūros plėtros prioritetus bei rekreacinių teritorijų naudojimo, tvarkymo principus, apibrėžia dviračių takų ir jų aptarnavimo infrastruktūros tinklo struktūrą, siekiant racionaliai naudoti, atkurti ir gausinti planuojamos teritorijos rekreacinius išteklius ir tenkinti visuomenės turizmo ir rekreacijos poreikius, pagerinti ar išlaikyti teritorijos ekonominę, socialinę ir ekologinę būklę; - specialiojo plano rengėjas nustato rekreacinių teritorijų ir kitų teritorijų, reikalingų dviračių takų ir jų aptarnavimo infrastruktūros plėtrai, poreikį; - specialiojo plano rengėjas įvardina plėtotinus turizmo centrus, 	2011 m. vasario 10 d.

	<p>kurortines vietoves (vietoves, turinčios gausius rekreacinius išteklius) ir potencialias poilsiaviečių (vasarnamių) statybos zonas;</p> <ul style="list-style-type: none"> - specialiojo plano rengėjas formuluoja uždavinius įvardytoms plėtros kryptims ir rekreacinių teritorijų tvarkymui įgyvendinti bei problemos spręsti; - specialiojo plano rengėjas parengia plano strateginio pasekmių aplinkai <u>vertinimo</u> atrankos dokumentą ir atlieka kitas (planavimo organizatoriaus ar jo konsultanto) atrankos dėl strateginio pasekmių aplinkai proceso procedūras pagal Lietuvos Respublikos aplinkos ministro 2004 m. rugpjūčio 27 d. įsakymu Nr. D1-456 patvirtintą Planų ir programų atrankos dėl strateginio pasekmių aplinkai vertinimo tvarkos aprašą (Žin., 2004, Nr. 136-4971). - jeigu priimamas sprendimas, kad strateginis pasekmių aplinkai vertinimas reikalingas, specialiojo plano rengėjas atlieka sprendinių strateginių pasekmių aplinkai vertinimą, vadovaujantis Lietuvos Respublikos Vyriausybės 2004 m. rugpjūčio 18 d. nutarimu Nr. 967 patvirtintu Planų ir programų strateginio pasekmių aplinkai vertinimo tvarkos aprašu (Žin., 2004, Nr. 130-4650). 	
4.	<p><u>Sprendinių konkretizavimo stadija :</u></p> <ul style="list-style-type: none"> - specialiojo plano rengėjas nustato dviračių takų ir jų aptarnavimo infrastruktūros vystymo ir erdvinio organizavimo nuostatas bei priemones, išskiria (rezervuoja) rekreacinio prioriteto zonas arba rekreacines teritorijas rekreacinės infrastruktūros objektų vystymui; - specialiojo plano rengėjas pažymi dviračių takus (trasas) ir išdėsto jų aptarnavimo infrastruktūros objektus; - specialiojo plano rengėjas konkretizuoja įvardytus sprendinius ir jų įgyvendinimo būdus, nustatant rekreacinių teritorijų tvarkymo ir išteklių apsaugos reglamentus, dviračių takų ir jų aptarnavimo infrastruktūros bei kraštovaizdžio formavimo priemones. - specialiojo plano rengėjas nustato ūkinės veiklos rekreacinėse teritorijose reguliavimo reglamentus, jeigu vykdoma ūkinė veikla gali turėti neigiamą poveikį rekreaciniams ištekliams. - specialiojo plano rengėjas atlieka planuojamos ūkinės veiklos poveikio aplinkai vertinimo procedūras pagal Lietuvos Respublikos <u>planuojamos ūkinės veiklos poveikio aplinkai vertinimo įstatymą</u> (Žin., 1996, Nr. 82-1965; 2000, Nr. 39-1092). 	2011 m. kovo 20 d.
SPRENDINIŲ POVEIKIO VERTINIMO ETAPAS		
5.	<p>Specialiojo plano rengėjas surenka ir analizuoja informaciją, jos pagrindu įvertina nustatytais aspektais rengiamo teritorijų planavimo dokumento sprendinių įgyvendinimo galimas teigiamas ir (ar) neigiamas ilgalaikis ir (ar) trumpalaikis poveikis. Specialiojo plano rengėjas parenka teritorijų planavimo dokumento sprendinių poveikio vertinimo ataskaitą ir atlieka kitas sprendinių</p>	2011 m. balandžio 30 d.

	poveikio vertinimo proceso procedūras pagal Teritorijų planavimo dokumentų sprendinių poveikio vertinimo tvarkos aprašą, patvirtintą Lietuvos Respublikos Vyriausybės 2004 m. liepos 16 d. nutarimu Nr. 920 (Žin., 2004, Nr. 113-4228).	
BAIGIAMASIS ETAPAS		
6.	Plano svarstymo ir derinimo stadija – specialiojo plano rengėjas organizuoja viešą svarstymą su visuomene, derinimą su institucijomis, ginčų nagrinėjimą. Plano tvirtinimo stadija – tikrinimas valstybinę teritorijų planavimo priežiūrą atliekančioje institucijoje, tvirtinimas ir registravimas teritorijų planavimo registre.	2011 m. gegužės 31 d.

4. PLANO SUDĖTIS

Planas rengiamas 5 egzemplioriais. Jį sudaro sprendiniai (tekstinė dalis – aiškinamasis raštas ir grafinė dalis – brėžiniai), planavimo procedūrų dokumentai ir priedai.

Aiškinamasis raštas: informacija (duomenys) apie planuojamos teritorijos dviračių takų ir jų aptarnavimo infrastruktūros būklės ir potencialių plėtros galimybių bei probleminių situacijų analizę bei kiti duomenys ir ekonominiai skaičiavimai, gauti atliekant esamos būklės analizę, koncepcijos parengimą, sprendinių konkretizavimą ir sprendinių poveikio vertinimą

Grafinė dalis:

1. Dviračių takų įrengimo Visagino savivaldybės teritorijoje koncepcijos brėžinys, M 1 : 25 000.

2. Dviračių takų įrengimo Visagino savivaldybės teritorijoje sprendinių konkretizavimo brėžinys, M 1: 10 000.

3. Dviračių takų įrengimo Visagino miesto teritorijoje sprendinių konkretizavimo brėžinys, M 1: 5 000. (Pagal poreikį. Sprendimą dėl brėžinio rengimo būtinumo priima planavimo organizatorius pagal esamos situacijos analizės duomenis koncepcijos parengimo stadijoje).

4. Kiti brėžiniai ir schemas reikalingi visų sprendimų rezultatų, padarytų sprendinių konkretizavimo stadijoje, grafiškai (brėžinyje) pateikti (pagal poreikį).

Specialiojo plano sprendiniai yra teritorijų planavimo uždavinių, išdėstytų šios programos 2 dalyje, aiškinamajame rašte ir grafiškai (brėžinyje) pateikti sprendimo rezultatai. Kiti reikalavimai specialiojo plano sprendiniams:

1. Numatyti pažintinės-turistinės dviračių trasas prie paslaugų ir poilsio zonų, lankytinų vietų.

2. Trumpiausiu atstumu sujungti traukos objektus – lankytinas vietas.

3. Numatyti dviračių stovėjomo ir saugojimo aikštelės.

4. Sudaryti priaritetinių dviračių takų įrengimo vietų sąrašą.

5. Sudaryti sąlygas dviračių takų infrastruktūros techniniam projektavimui ir projektų įgyvendinimui.

6. Išskirti dviračių takus pagal jų paskirtį ir techninius reikalavimus.

7. Įvertinti perspektyvinius savivaldybės teritorijos kelių ir gatvių plėtros planus

Brėžiniai sudaromi georeferencinės duomenų bazės pagrindu arba pagal naujausius topografinius žemėlapius.

Visagino savivaldybės administracija planuoja sudaryti su VI Distancinių tyrimų ir geoinformatikos centru „GIS-Centras“ Visagino savivaldybės teritorijos GDB10LT georeferencinės duomenų bazės licencijos įsigijimo sutartį. Jeigu sutartis bus pasirašyta, Visagino savivaldybės administracija galės perduoti plano rengėjui GDB10LT georeferencinę duomenų bazę laikinai naudotis rengiant dviračių takų įrengimo Visagino savivaldybės teritorijoje specialųjį planą.

Planavimo procedūrų dokumentai yra šie:

1. Visagino savivaldybės administracijos 2009 m. gruodžio 30 d. įsakymas Nr. IV- 959 „Dėl dviračių takų įrengimo Visagino savivaldybės teritorijoje specialiojo plano rengimo bei planavimo tikslo ir uždavinių patvirtinimo”.

2. Planavimo sąlygų sąvadas ir sąlygos.
3. Planavimo darbų programa.
4. SPAV ataskaita (kai ji rengiama).
5. PŪV PAV ataskaita (kai ji rengiama).
6. Sprendinių pasekmių vertinimo ataskaita.
7. Apibendrinanti ataskaita apie visuomenės dalyvavimą svarstyme.
8. Derinimo dokumentai.
9. Valstybinės teritorijų planavimo priežiūros institucijos patikrinimo aktas.
10. Kiti planavimo proceso eigą iliustruojantys dokumentai.

Specialusis planas pateikiamas užsakovui spausdintinėje bei skaitmeninėje formoje (aiškinamasis planas Microsoft Office Word programoje, brėžiniai perduodami Auto CAD, ArcView 9.2, Adobe Reader 7.0 programose). Masteliai gali būti koreguojami pasirašant sutartį.

5. KITI NURODYMAI

Užbaigus kiekvieną specialiojo plano dokumento rengimo etapo stadiją, turi būti gautas planavimo organizatoriaus (jo įgalioto asmens) pritarimas.

Rengdamas dviračių takų įrengimo Visagino savivaldybės teritorijoje specialų planą rengėjas turi vadovautis:

1. Lietuvos Respublikos turizmo įstatymu.
2. Lietuvos Respublikos teritorijų planavimo įstatymu.
3. Lietuvos Respublikos saugomų teritorijų įstatymu.
4. Lietuvos Respublikos planuojamos ūkinės veiklos poveikio aplinkai vertinimo įstatymu.
5. Lietuvos Respublikos ūkio ministro ir Lietuvos Respublikos aplinkos ministro 2004 m. birželio 17 d. įsakymu Nr.4-246/D1-341 „Dėl turizmo ir rekreacijos schemų ir planų (projektų) rengimo taisyklių patvirtinimo”.
6. Rekreacinių teritorijų naudojimo, planavimo ir apsaugos nuostatais, patvirtintais Lietuvos Respublikos aplinkos ministro 2004 m. sausio 20 d. įsakymu Nr. D1-35.
7. Planų ir programų atrankos dėl strateginio pasekmių aplinkai vertinimo tvarkos aprašu, patvirtintu Lietuvos Respublikos aplinkos ministro 2004 m. rugpjūčio 27 d. įsakymu Nr. D1-456.
8. Planų ir programų strateginio pasekmių aplinkai vertinimo tvarkos aprašu, patvirtintu Lietuvos Respublikos Vyriausybės 2004 m. rugpjūčio 18 d. nutarimu Nr. 967.
9. Kitais galiojančiais teisinais aktais.
10. Planavimo sąlygų sąvadu.
11. Planavimo darbų programa.

Planavimo darbų programa parengė: Inga Jevplanova, Architektūros ir teritorijų planavimo skyriaus vedėja

(vardas, pavardė)

(pareigos)

(parašas)



TVARTINU

Visagino savivaldybės administracijos
direktorius

Aleksas Milko

2010 m. kovo 2 d.

PLANAVIMO SĄLYGOS RAJONO LYGMENS SPECIALIOJO PLANAVIMO DOKUMENTUI RENGTI

2010 m. kovo 2 d. Nr. (8.56)-PLS-1
(sąlygų registravimo data ir numeris)

1. Planavimo sąlygų rengėjas: Visagino savivaldybės administracijos
Architektūros ir teritorijų planavimo skyrius, Parko g. 14, Visaginas, tel. (8 386) 31 767, faks. 31 286
(institucijos pavadinimas, adresas, tel./faks.)
2. Pareiškėjas: Visagino savivaldybės administracijos direktorius
Parko g. 14, Visaginas, tel. (8 386) 31 551, faks. 31 286 (planavimo organizavimo pagrindas: Visagino
savivaldybės administracijos direktoriaus 2009 m. gruodžio 30 d. įsakymas Nr. IV-959 „Dėl dviračių
takų įrengimo Visagino savivaldybės teritorijoje specialiojo plano rengimo ir planavimo tikslo ir
uždavinių patvirtinimo“
(planavimo organizatorius, adresas, tel./faks.)
3. Tikslus numatomo rengti teritorijų planavimo dokumento pavadinimas: Dviračių takų
įrengimo Visagino savivaldybės teritorijoje specialusis planas
4. Planuojama teritorija: Visagino savivaldybės teritorija, plotas 5842 ha
(plotas gali būti tikslinamas planavimo eigoje)
(teritorijos dislokacijos vieta, plotas (ha))
5. Planavimo tikslai ir uždaviniai:
 - 5.1. planavimo tikslas – suformuoti Visagino savivaldybės dviračių takų sistemą ir jos vystymo koncepciją;
 - 5.2. planavimo uždaviniai:
 - 5.2.1. formuoti dviračių takų ir jų aptarnavimo infrastruktūros sistemą, nustatyti plėtojimo kryptis, prioritetus, įgyvendinimo etapus ir priemones, siekiant sukurti racionalų turizmo paslaugų objektų tinklą, šių paslaugų struktūrą ir įvairovę, racionaliai naudoti, atkurti ir gausinti turizmo ir rekreacijos išteklius;
 - 5.2.2. sudaryti sąlygas plėtoti turizmo paslaugas ir viešąją turizmo infrastruktūrą, planuoti (rezervuoti) tikslinio naudojimo teritorijas dviračių takų ir jų aptarnavimo infrastruktūros objektams statyti;
 - 5.2.3. nustatyti dviračių takų ir jų aptarnavimo infrastruktūros teritorijų tvarkymo ir apsaugos reglamentus ir numatyti įrengti reikalingą rekreacinę infrastruktūrą;
 - 5.2.4. patenkinti visuomenės poreikius ir suderinti valstybės, savivaldybių, įmonių, fizinių ir juridinių asmenų ar jų grupių interesus plėtojant turizmo paslaugas, saugant turizmo ir rekreacijos išteklius ir užtikrinant darnią teritorijų plėtrą;
 - 5.2.5. gerinti investicinę aplinką, skatinti investicijas plėtoti turizmo ir rekreacinę veiklą.
6. Įvertinant planavimo tikslus ir uždavinius planuojamai teritorijai taikomi galiojančių atitinkamo lygmens teritorijų planavimo dokumentų sprendinių ir kitų strateginių dokumentų bei programų (projektų) nuostatų reikalavimai:

- 6.1. bendrųjų planų: savivaldybės teritorijos bendrasis planas – rengiamas
Visagino miesto bendrasis planas – rengiamas;
 (dokumentų pavadinimas, registravimo Nr.)
- 6.2. specialiųjų planų: pagal Visagino savivaldybės teritorijos planavimo dokumentu
registra;
 (dokumentų pavadinimas, registravimo Nr.)
- 6.3. ūkio šakų plėtros programų ir strateginių dokumentų: Utenos regiono plėtros planas
2004–2010 (Utenos regiono plėtros tarybos 2003 m. gruodžio 16 d. sprendimas Nr. 9 „Dėl Utenos regiono
plėtros plano“); Ignalinos AE regiono plėtros planas (Ignalinos atominės elektrinės regiono plėtros tarybos
2004 m. balandžio 27 d. sprendimas Nr. 6 „Dėl Ignalinos AE regiono plėtros plano patvirtinimo“); Visagino
savivaldybės strateginis 2010–2012 m. veiklos planas; Ignalinos AE regiono 2005–2013 m. infrastruktūros
plėtros planas (Ignalinos AE regiono plėtros tarybos 2005 m. kovo 30 d. sprendimas Nr. TS-3)
 (dokumentų pavadinimas, data ir numeris)
7. Rengiamo teritorijų planavimo dokumento strateginis pasekmių aplinkai vertinimas ir/ar
 sprendinių pasekmių poveikio vertinimas atliekamas šiais aspektais: Visagino savivaldybės ir miesto
teritorijų vystymo darnai, ekonominei, socialinei, gamtinei aplinkai ir kraštovaizdžiui, žemės naudojimui;
ūkinės veiklos sąlygų; turto naudojimo (kompensacijų nekilnojamojo turto savininkams, naudotojams ir
valdytojams) požiūriu.
8. Kitos sąlygos: atsižvelgti į parengtus „Esamų dviračių takų rekonstrukcijos ir
naujai numatomų įrengti Visagino miesto teritorijoje“, „sporto ir aktyvaus poilsio zonos sukūrimo Visagino
ežero pakranteje“ ir „Dviračių takų įrengimo Jaunystės g. teritorijoje“ techninius projektus.
9. Planuojamoje teritorijoje išduotos kitų atitinkamo lygmens teritorijų planavimo dokumentų
 rengimo sąlygos:
- 9.1. Utenos regiono AAD 2010 m. sausio 18 d. sąlygos Nr. S/tp-8, 2 lapai;
 9.2. Kultūros paveldo departamento prie Kultūros ministerijos Utenos teritorinio padalinio
2010 m. sausio 11 d. raštas Nr. 24-10, 1 lapas;
 9.3. AB „Lietuvos geležinkeliai“ 2010 m. sausio 14 d. raštas Nr. 2-177, 1 lapas;
 9.4. VI „Utenos regiono keliai“ 2010 m. sausio 11 d. raštas Nr. VS-3, 1 lapas;
 9.5. Lietuvos automobilių kelių direkcijos prie Susisiekimo ministerijos 2010 m. sausio 20 d.
sąlygos Nr. PS-32, 1 lapas;
 9.6. Valstybės sienos apsaugos tarnybos prie Vidaus reikalų ministerijos 2010 m. sausio 8 d.
raštas Nr. (21)-14-72, 2 lapai;
 9.7. Utenos apskrities viršininko administracijos 2010 m. sausio 7 d. sąlygos Nr. SP 10-01,
2 lapai;
 9.8. VI „Visagino energija“ 2010 m. sausio 13 d. raštas Nr. (1.9) 6S-13, 1 lapas;
 9.9. Priešgaisrinės gelbėjimo tarnybos Visagino miesto ir Ignalinos AE apsaugai 2010 m.
sausio 12 d. raštas Nr. 4-45, 1 lapas;
 9.10. Utenos visuomenės šveikatos centro Zarasų skyriaus 2010 m. sausio 7 d. raštas Nr.
13V16-1, 1 lapas.
10. Priedai:
- 10.1. Visagino savivaldybės administracijos direktoriaus 2009 m. gruodžio 30 d. įsakymo
Nr. IV-959 „Dėl dviračių takų įrengimo Visagino savivaldybės teritorijoje specialiojo plano rengimo ir
Planavimo tikslo ir uždavinių patvirtinimo“ kopija;
 10.2. Situacijos schema su preliminariais planuojamos teritorijos ribomis.
11. Sąlygas parengė: Inga Jevplanova, Architektūros ir teritorijų planavimo skyriaus
vedėja-vyriausioji architektė
 (vardas, pavardė, pareigos, parašas)
12. Sąlygų parengimo data: 2010 m. vasario 24 d.
13. Sąlygos galioja: visą teritorijų planavimo rengimo laikotarpį,
bet ne ilgiau kaip 5 metus
 (nurodomas sąlygų galiojimo terminas)

TVIRTINU

(parašas)

Pranas Kudaba, direktoriaus pavaduotojas
(atsakingo asmens vardas, pavardė, pareigos)

2010 m. sausio 18 d.

**LIETUVOS RESPUBLIKOS APLINKOS MINISTERIJOS
UTENOS REGIONO APLINKOS APSAUGOS DEPARTAMENTO**

Valstybės biudžetinė įstaiga, Metalų g. 11, LT- 28217 Utena Tel. (8 389) 68 786, faks. (8 389) 69 662. El.p: utena@urd.am.lt
Duomenys kaupiami ir saugomi juridinių asmenų registre, kodas 190742867

**PLANAVIMO SĄLYGOS
RAJONO LYGMENS SPECIALIOJO PLANAVIMO
DOKUMENTAMS RENGTI**

2010 m. sausio 18 d. Nr. S/tp - 8
(sąlygų registravimo data)

1. Pareiškėjas: Visagino savivaldybės administracija, Parko g. 14, LT- 31139 Visaginas, tel. 8-386 31 551, faks. 8-386 31 286, 34 415

(institucijos pavadinimas, adresas, tel./faksas)

2. Planavimo organizatorius (-iai): Visagino savivaldybės administracijos direktorius, Parko g. 14, Visaginas, tel. (8 386) 31 551, faks. (8 386) 31 286

(institucijos pavadinimas ar vardas, pavardė, adresas, tel./faksas)

3. Tikslus numatomo rengti teritorijų planavimo dokumento pavadinimas: Dviračių takų įrengimo Visagino savivaldybės teritorijoje specialusis planas

4. Planuojama teritorija: Visagino savivaldybės teritorija, plotas – 5842 ha (plotas gali būti tikslinamas planavimo eigoje)

(planuojama teritorija (žemės sklypas), plotas, ha, pagrindinė tikslinė žemės naudojimo paskirtis, naudojimo būdas ir/ar pobūdis)

5. Planavimo tikslai ir uždaviniai:

5.1. Planavimo tikslas – suformuoti Visagino savivaldybės dviračių takų sistemą ir jos vystymo koncepsiją;

5.2. Planavimo uždaviniai:

5.2.1. Formuoti dviračių takų ir jų aptarnavimo infrastruktūros sistemą, nustatyti plėtojimo kryptis, prioritetus, įgyvendinimo etapus ir priemones, siekiant sukurti racionalų turizmo paslaugų objektų tinklą, šių paslaugų struktūrą ir įvairovę, racionaliai naudoti, atkurti ir gausinti turizmo ir rekreacijos išteklius;

5.2.2. Sudaryti sąlygas plėtoti turizmo paslaugas ir viešąją turizmo infrastruktūrą, planuoti (rezervuoti) tikslinio naudojimo teritorijas dviračių takų ir jų aptarnavimo infrastruktūros objektams statyti;

5.2.3. Nustatyti dviračių takų ir jų aptarnavimo infrastruktūros teritorijų tvarkymo ir apsaugos reglamentus ir numatyti įrengti rekreacinę infrastruktūrą;

5.2.4. Patenkinti visuomenės poreikius ir suderinti valstybės, savivaldybių, įmonių, fizinių ir juridinių asmenų ar jų grupių interesus plėtojant turizmo paslaugas, saugant turizmo ir rekreacijos išteklius ir užtikrinant darnią teritorijų plėtrą;

5.2.5. Gerinti investicinę aplinką, skatinti investicijas plėtoti turizmo ir rekreacinę veiklą.

6. Planuojamam žemės sklypui (teritorijai) taikomi strateginių dokumentų bei programų (projektų) nuostatų reikalavimai:

7. Planuojamam žemės sklypui (teritorijai) taikomi galiojančių atitinkamo lygmens teritorijų planavimo dokumentų sprendiniai:

1) bendrųjų planų: Visagino miesto bendrasis planas

(dokumento pavadinimas, reg. Nr.)

2) specialiųjų planų: Visagino miesto miškų priskyrimo miškų grupėms planas, patvirtintas LR Vyriausybės 2002 m. spalio 21 d. nutarimu Nr. 1651 (su vėlesniais pakeitimais ir papildymais);

(dokumento pavadinimas, reg. Nr.)

3) detaliųjų planų: _____

(dokumento pavadinimas, reg. Nr.)

8. Rengiamo teritorijų planavimo dokumento strateginis pasekmių aplinkai vertinimas ir/ar sprendinių poveikio vertinimas atliekamas šiais aspektais:

- aplinkos kokybės;

- kraštovaizdžio (išskyrus teritorijos tvarkymo urbanistinius aspektus), ekosistemų, gamtos objektų apsaugos;

- vadovaujantis Teritorijų planavimo dokumentų sprendinių poveikio vertinimo tvarkos aprašu, patvirtintu Lietuvos Respublikos Vyriausybės 2004 m. liepos 16 d. nutarime Nr. 920 (Žin., 2004, Nr. 113-4228).

9. Aplinkosaugos institucijų ir valstybinių parkų, valstybinių ir biosferos rezervatų direkčių kompetencijai priskirti reikalavimai:

1) Vadovautis LR Vyriausybės 1992 m. gegužės 12 d. nutarimu Nr. 343 dėl Specialiųjų žemės ir miško naudojimo sąlygų (1995 m. gruodžio 29 d. nutarimu Nr. 1640 redakcija);

2) Vadovautis LR Teritorijų planavimo įstatymo (Žin., 1995, Nr. 107-2391; 2006, Nr. 66-2429) reikalavimais;

3) Vadovautis LR Miškų įstatymo reikalavimais (Žin., 2001, Nr. 35-1161);

4) Vadovaujantis LR Planuojamos ūkinės veiklos poveikio aplinkai vertinimo įstatymo nuostatomis, atlikti PŪV PAV procedūras įstatymų nustatyta tvarka;

5) Vadovaujantis LR Vyriausybės 2004 m. rugpjūčio 18 d. nutarimu Nr. 967, dėl Planų ir programų Strateginio pasekmių aplinkai vertinimo tvarkos aprašu, atlikti Strateginį pasekmių aplinkai vertinimą procedūrų nustatyta tvarka;

6) Vadovautis kitais galiojančių normatyvinių dokumentų ir teisės aktų reikalavimais.

10. Planuojamoje teritorijoje pateikti kitų institucijų (Lietuvos geologijos tarnybos, Aplinkos apsaugos agentūros) pasiūlymai dėl planavimo sąlygų:

1) _____

2) _____

3) _____


11. Sąlygas parengė:

Rasa Umarienė

(vardas, pavardė)

vyresn. specialistė

(pareigos)


(parašas)

12. Sąlygų parengimo data: 2010 m. sausio 18 d.

13. Sąlygos galioja:

visą teritorijų planavimo dokumento rengimo laikotarpį, bet ne ilgiau kaip 5 metus

(nurodomas sąlygų galiojimo terminas)

* Planavimo sąlygos surašomos trims egzemplioriais, kurių vienas lieka sąlygas išdavusioje institucijoje

Architektūros ir teritorijų planavimo
skyriaus vyresnioji specialistė

Rima ZAVACKIENĖ

2010-03-19



Kopija tikra

Visagino savivaldybės administracijos
KANCELIARIJA

Kopija

Gauta

2010-01-12 Nr. 2-123

ORIGINALAS PAŠTU
SIUNČIAMAS NEBUSKULTŪROS PAVELDO DEPARTAMENTAS
PRIE KULTŪROS MINISTERIJOS
UTENOS TERITORINIS PADALINYSJ. Javpianonai
Spiriti
2010-01-15

Visagino savivaldybės administracijai

2010-01-11 Nr. 2U-10
Į 2009-12-31 Nr. (4.19)-1-5997

DĖL SĄLYGŲ SPECIALIAJAM PLANUI RENGTI

Rengiant dviračių takų įrengimo Visagino savivaldybės teritorijoje specialųjį planą
neplanuoti dviračių takų paveldo objektų teritorijose.

Vedėjas

Arūnas Liogė

Visagino savivaldybės administracijos
Architektūros ir teritorijų planavimo
skyriaus vyresnioji specialistė

J. Žemaitienė, (8 389) 568811 Rima ZAVACKIENĖ

2010-03-19



Kopija tikra

AB „LIETUVOS GELEŽINKELIAI“

Visagino savivaldybės administracijos
direktoriui
Alikui Milko
Parko g. 14,
LT-31139 Visaginas

2010-01-14 Nr. 2-177
Į 2009-12-31 Nr. (4.19)-1-5997

J. Jevplanovici
Paslaunaitis

2010-01-20

DĖL SĄLYGŲ SPECIALIAJAM PLANUI

Teikiame sąlygas *Dviračių takų įrengimo Visagino savivaldybės teritorijoje* specialiajam planui rengti:

1. Turi būti įvykdyti geležinkelio kelių ir jų įrenginių apsaugos zonos, nustatytos LR Vyriausybės 1992-05-12 nutarimu Nr. 343 (su vėlesniais pakeitimais ir papildymais), reikalavimai.
2. Neplanuoti vieno lygio susikirtimų su pagrindiniu N. Vilnios – Turmanto linijos geležinkeliu.
3. Susikirtimai su kitais geležinkelių keliais mieste turi atitikti *pervažų įrengimo ir naudojimo taisyklių* patvirtintų LR Susisiekimo ministro įsakymu 2005 m. sausio 27 d. Nr. 3-36 reikalavimus. Numatyti įrenginius užkertančius dviratininkų tiesioginį išvažiavimą ant geležinkelio kelių.
2. Projektą derinti su AB „Lietuvos geležinkeliai“ administracija, pridedant filialo „Vilniaus geležinkelių infrastruktūra“ išvadas.

Plėtros departamento direktorius

Virgilijus Jastremskas

Visagino savivaldybės administracijos
Architektūros ir teritorijų planavimo
skyriaus vyresnioji specialistė

Laimutis Ivanauskas

LAIMUTIS IVANAUSKAS

2010-05-19

Kopija tikra

gautas reg. p.

7

**VALSTYBĖS ĮMONĖ „UTENOS REGIONO KELIAI“**

Kodas 183604563, Vyžuonų g. 53, LT-28141 Utena. Tel. (8 389) 61427, Faks. (8 389) 61443, el.p.: urk@urk.lt

Atsisk. sąsk. LT947181100000345022 AB Šiaulių bankas, banko kodas 71811

Juridinių asmenų registras, kodas 183604563

Visagino savivaldybės administracijos
Architektūros ir teritorijų planavimo skyriui2010 01 11 Nr. US-3
Į 2009 12 31 Nr. (4.19) - 1 - 5997**PROJEKTAVIMO SĄLYGOS SPECIALIAJAM PLANUI RENGTI**Objektas: dviračių takų įrengimas Visagino savivaldybės teritorijoje.Užsakovas: Visagino savivaldybės administracijos direktorius.

1. Dviračių takus, palei valstybinės reikšmės rajoninį kelią Nr.1417 Visaginas – Stašionys - Rimšė, tiesti už šio kelio juostos ribų.
2. Dviračių takų tiesimą projektuoti remiantis KTR 1.01:2008 „Automobilių keliai“, VII skyriumi.
3. Parengtą projektą derinti su VĮ „Utenos regiono keliai“.

Techninio ir projektų rengimo
skyriaus viršininkas

Gintautas Bilaišis

Visagino savivaldybės administracijos
Architektūros ir teritorijų planavimo
skyriaus vyresnioji specialistė

Rima ZAVACKIENĖ

2010-03-19

Lina Gaidytė, tel. 8-389-61429, el. p. lg.ett@urk.lt



Kopija tikra

**PLANAVIMO SĄLYGOS
SPECIALIOJO PLANAVIMO DOKUMENTUI RENGTI**

2010 -01- 20 Nr. PS-32

(sąlygų registravimo data, numeris)

- 1. Planavimo sąlygų rengėjas:** Lietuvos automobilių kelių direkcija prie Susisiekimo ministerijos, J. Basanavičiaus g. 36/2, LT-03109 Vilnius, tel. (8 5) 232 9600, fax. (8 5) 232 9609.
- 2. Pareiškėjas:** Visagino savivaldybės administracijos direktorius.
- 3. Tikslus numatomo rengti teritorijų planavimo dokumento pavadinimas:** dviračių takų įrengimo Visagino savivaldybės teritorijoje specialusis planas.
- 4. Planuojama teritorija:** 5842 ha ploto teritorija Visagino savivaldybėje.
- 5. Planavimo tikslai ir uždaviniai:**
 - 1) planavimo tikslas – suformuoti Visagino savivaldybės dviračių takų sistemą ir jos vystymo koncepciją;
 - 2) planavimo uždaviniai:
 2. 1. formuoti dviračių takų ir jų aptarnavimo infrastruktūros sistemą, nustatyti plėtojimo kryptis, prioritetus, įgyvendinimo etapus ir priemones, siekiant sukurti racionalų turizmo paslaugų objektų tinklą, šių paslaugų struktūrą ir įvairovę, racionaliai naudoti, atkurti ir gausinti turizmo ir rekreacijos išteklius;
 2. 2. sudaryti sąlygas plėtoti turizmo paslaugas ir viešąją turizmo infrastruktūrą, planuoti (rezervuoti) tikslinio naudojimo teritorijas dviračių takų ir jų aptarnavimo infrastruktūros objektams statyti;
 2. 3. nustatyti dviračių takų ir jų aptarnavimo infrastruktūros teritorijų tvarkymo ir apsaugos reglamentus ir numatyti įrengti reikalingą rekreacinę infrastruktūrą;
 2. 4. patenkinti visuomenės poreikius ir sudėrinti valstybės, savivaldybių, įmonių, fizinių ir juridinių asmenų ar jų grupių interesus plėtojant turizmo paslaugas, saugant turizmo ir rekreacijos išteklius ir užtikrinant darnią teritorijų plėtrą;
 2. 5. gerinti investicinę aplinką, skatinti investicijas plėtoti turizmo ir rekreacinę veiklą.
- 6. Įvertinant planavimo tikslus ir uždavinius, planuojamai teritorijai taikomi galiojančių atitinkamo lygmens teritorijų planavimo dokumentų sprendinių ir kitų strateginių dokumentų bei programų (projektų) nuostatų reikalavimai:**
 - 1) bendrųjų planų: visi galiojantys planuojamoje teritorijoje;
 - 2) specialiųjų planų: visi galiojantys planuojamoje teritorijoje;
 - 3) **ūkio šakų plėtros programų ir strateginių dokumentų:**
 - 1) 2002–2015 metų Lietuvos Respublikos valstybinės reikšmės kelių priežiūros ir plėtros programa;
 - 2) Kelių eismo konvencija (Žin., 2002, Nr. 2-54);
 - 3) Lietuvos Respublikos transporto veiklos pagrindų įstatymu (Žin., 1991, Nr. 30-804; 2002, Nr. 29-1034);
 - 4) Lietuvos Respublikos kelių įstatymu (Žin., 1995, Nr. 44-1076; 2002, Nr. 101-4492);
 - 5) Lietuvos Respublikos saugaus eismo automobilių keliais įstatymu (Žin., 2000, Nr. 92-2883; 2007, Nr. 128-5213);
 - 6) Kelių priežiūros tvarkos aprašu, patvirtintu Lietuvos Respublikos Vyriausybės 2004 m. vasario 11 d. nutarimu Nr. 155 „Dėl Kelių priežiūros tvarkos patvirtinimo“ (Žin., 2004, Nr. 25-771);
 - 7) Kelių eismo sąlygų kontrolės tvarkos aprašu, patvirtintu Lietuvos policijos generalinio komisaro 2005 m. spalio 24 d. įsakymu Nr. 5-V-671 (Žin., 2005, Nr. 130-4700);
 - 8) **Kelių techniniu reglamentu KTR 1.01:2008 „Automobilių keliai“, patvirtintu**



**VALSTYBĖS SIENOS APSAUGOS TARNYBA
PRIE LIETUVOS RESPUBLIKOS VIDAUS REIKALŲ MINISTERIJOS**

Valstybės biudžetinė įstaiga Savanorių pr. 2, LT-03116 Vilnius Tel.: (8 5) 271 9305 / 233 1352
Faks.: (8 5) 271 9306 / 233 1365 / 271 7344 El. p. dvks@vsat.vrm.lt Duomenys kaupiami ir saugomi Juridinių asmenų registre
Kodas 188608252 PVM mokėtojo kodas LT886082515

Visagino savivaldybės administracijai
Parko g. 14, LT-31139 Visaginas

2010-01-08 Nr. (21)-14-72
Į 2009-12-31 Nr. (4.19)-1-5997

DĖL SĄLYGŲ SPECIALIAJAM PLANUI RENGTI

Valstybės sienos apsaugos tarnyba prie Lietuvos Respublikos vidaus reikalų ministerijos (toliau – VSAT) išnagrinėjo Jūsų prašymą dėl sąlygų Dviračių takų įrengimo Visagino savivaldybės teritorijoje specialiajam planui rengti.

VSAT informuoja, kad:

1) Lietuvos Respublikos Vyriausybė 2007 m. gegužės 30 d. nutarimu Nr. 548 „Dėl pasienio ruožo ribų ir valstybės sienos apsaugos zonos ribų bei Lietuvos Respublikos gyvenamųjų vietovių, priskirtų pasienio ruožui, sąrašo patvirtinimo“ (Žin., 2007, Nr. 66-2559) patvirtino pasienio ruožo ribas ir valstybės sienos apsaugos zonos ribas. Pagal šį nutarimą dalis Visagino savivaldybės teritorijos yra pasienio ruožo ribose bei valstybės sienos apsaugos zonoje. Todėl toje teritorijoje galioja pasienio teisinis režimas, nustatytas Pasienio teisinio režimo taisyklėse, patvirtintose Lietuvos Respublikos Vyriausybės 2002 m. balandžio 30 d. nutarimu Nr. 598 (Žin., 2002, Nr. 46-1755; Žin., 2008, Nr. 11-383). Minėtų taisyklių II skyrius reglamentuoja asmenų buvimą pasienio ruože, o III skyrius – pasienio teisinį režimą valstybės sienos apsaugos zonoje;


2) bet kokia veikla (asmenų buvimas, statybos bei kt.) pasienio ruože ir valstybės sienos apsaugos zonoje turi būti planuojama ir vykdoma laikantis Valstybės sienos ir jos apsaugos įstatymo (Žin., 2000, Nr. 42-1192);

3) asmenų buvimas bei vertimasis ūkine, komercine ar kitokia veikla valstybės sienos apsaugos zonoje galimas tik su leidimais. Leidimus išduoda: VSAT centrinės įstaigos Veiklos organizavimo valdyba (Savanorių pr. 2, Vilnius), VSAT Ignalinos atominės

Visagino savivaldybės administracijos
Architektūros ir teritorijų planavimo
skyriaus vyresnioji specialistė

Rima ZAVACKIENĖ

2010-03-19



Kopija tikra

10.11

elektrinės apsaugos rinktinė (Karlų kaimas, Ignalinos AE aikštelė 31A, Visagino sav. (8-386) 28020, faks. (8-386) 29714).

4) parengti projektai bei planai (pasienio ruožo teritorijose) turi būti suderinti su VSAT Lietuvos Respublikos teisės aktų nustatyta tvarka.

VSAT neprieštarauja dviračių takų įrengimui Visagino sav. su sąlyga, kad prie takų prieš įvažiuojant į pasienio ruožą būtų įrengti informaciniai stendai, kuriuose turėtų būti įrašyta:

- ✓ ištrauka iš Pasienio teisinio režimo taisyklių apie asmenų buvimą pasienio ruože bei valstybės sienos apsaugos zonoje;
- ✓ Visagino savivaldybės teritorijos schemos ištrauka su pavaizduotomis pasienio ruožo, valstybės sienos apsaugos zonos ribomis bei VSAT Ignalinos atominės elektrinės apsaugos rinktinės dislokacijos vieta;
- ✓ VSAT Ignalinos atominės elektrinės apsaugos rinktinės adresas bei telefonas dėl leidimų patekti į valstybės sienos apsaugos zoną.

Tarnybos vado pavaduotojas
pulkininkas



Valentinas Novikovas

Audrius Kalesnikas, (8 5) 271 9385 el. p. audriusk@vsat.vym.lt
*Visagino savivaldybės administracijos
Architektūros ir teritorijų planavimo
skyriaus vyresnioji specialistė*

Rima ZAVACKIENĖ

2010-03-19



Kopija tikra

10.2



TVIRTINU

Egidijus Puodžiukas
Apskritis viršininkas

2010 m. puno 8 d.

PLANAVIMO SĄLYGOS RAJONO LYGMENS SPECIALIOJO PLANAVIMO DOKUMENTAMS RENGTI

2010 m. sausio 7 d. Nr. SP10-01

1. Planavimo sąlygų rengėjas: *Utenos apskrities viršininko administracijos regioninės plėtros departamentas.*
Aušros g. 22, LT-28142 Utena, tel. 8 389 57 500. Faksas 8 389 59 536
2. Pareiškėjas: *Visagino savivaldybės administracijos direktorius*
(Parko g. 14, Visaginas)
3. Planuojama teritorija: *Visagino savivaldybės teritorija, plotas – 5842 ha*
(plotas gali būt tikslinamas planavimo eigoje)
4. Planavimo tikslai ir uždaviniai:
Planavimo tikslas – suformuoti Visagino savivaldybės dviračių takų sistemą ir jos vystymo koncepciją;
Planavimo uždaviniai:
Formuoti dviračių takų ir jų aptarnavimo infrastruktūros sistemą, numatyti plėtojimo kryptis, prioritetus, įgyvendinimo etapus ir priemones, siekiant sukurti racionalų turizmo paslaugų objektų tinklą, šių paslaugų struktūrą ir įvairovę, racionaliai naudoti, atkurti ir gausinti turizmo ir rekreacijos išteklius;
Sudaryti sąlygas plėtoti turizmo paslaugas ir viešąjį turizmo infrastruktūrą, planuoti (rezervuoti) tikslinio naudojimo teritorijas dviračių takų ir jų aptarnavimo infrastruktūros objektams statyti;
Nustatyti dviračių takų ir jų aptarnavimo infrastruktūros teritorijų tvarkymo ir apsaugos reglamentus ir numatyti įrengti reikalingą rekreacinę infrastruktūrą;
Patenkinti visuomenės poreikius ir suderinti valstybės, savivaldybių, įmonių, fizinių ar juridinių asmenų ar jų grupių interesus plėtojant turizmo paslaugas, saugant turizmo ir rekreacijos išteklius ir užtikrinant darnią teritorijų plėtrą;
Gerinti investicinę aplinką, skatinti investicijas plėtoti turizmo ir rekreacinę veiklą.
5. Įvertinant planavimo tikslus ir uždavinius, planuojamai teritorijai taikomi galiojančių atitinkamo lygmens teritorijų planavimo dokumentų sprendinių ir kitų strateginių dokumentų bei programų (projektų) nuostatų reikalavimai:

1) bendrujų planų:

1. Lietuvos Respublikos teritorijos bendrasis planas (Žin. 2002, Nr.110-4852),
2. Utenos apskrities teritorijos bendrasis (generalinis) planas (2008 m. gruodžio 16 d.

Valstybinės teritorijų planavimo ir statybos inspekcijos prie Aplinkos ministerijos teigiama išvada Nr.65)

Visagino miesto bendrasis planas (rengiamas)

2) specialiųjų planų:

planai pagal Visagino rajono savivaldybės teritorijų planavimo registrą,
Visagino rajono kadastrinių vietovių žemės reformos žemėtvarkos projektai;

3) detaaliųjų planų:

pagal Visagino rajono savivaldybės teritorijų planavimo dokumentų registrą;

4) ūkio šakų plėtros programų ir strateginių dokumentų:

Utenos regiono plėtros planas 2006-2013.

5) Kiti reikalavimai:

6. Rengiamo teritorijų planavimo dokumento sprendinių pasekmių poveikio vertinimas atliekamas šiais aspektais:

gamtosauginiu, žemės naudojimo, teritorijos vystymo darnos, socialiniu, ekonominiu.

7. Priedai (sąlygas rengiančių institucijų pateiktos sąlygos): nėra.

8. Sąlygas parengė:

Regioninės plėtros departamento vyr. specialistė

 Indrė Kuodienė

9. Sąlygas suderino:

Regioninės plėtros departamento direktorius

 Nerijus Čepauskas

10. Sąlygų parengimo data: 2010-01-07.



**VALSTYBĖS ĮMONĖ
„VISAGINO ENERGIJA“**

Visagino savivaldybės administracijos
KANCELIARIJA
Gauta
2010-01-14 Nr. 2-157

Visagino savivaldybės
Administracijos direktoriui
Alikui Milko
Parko g. 14
31139 Visaginas

2010-01-13 Nr. (1.9)65-13
Į 2009-12-31 Nr. (4.19)-1-5997

J. Jevplovskis
2010-01-14

DĖL SĄLYGŲ SPECIALIAJAM PLANUI RENGTI

Pateikiame sąlygas dviračių takų Visagino savivaldybės teritorijoje įrengimo specialiajam planui rengti.

Ruošiant specialiojo planavimo dokumentus būtina:

1. numatyti VI „Visagino energija“ inžinerinių komunikacijų (vandentiekio ir nuotekų tinklų, šilumos tiekimo tinklų ir skirstomųjų elektros tinklų) išsaugojimą bei dviračių takų įrengimo darbų projektavimą ir atlikimą pagal „Elektros tinklų apsaugos taisyklių“, „Šilumos ir karšto vandens tiekimo tinklų ir jų įrenginių apsaugos taisyklių“ (Žin., 1998, Nr.41-1119) ir „Vandentvarkos ūkio naudojimo taisyklių“ (13 skyrius „Vandentiekio ir nuotekų tinklo bei įrenginių apsauga“, Žin., 1996, Nr. 125-2923), statybos techninio reglamento STR 1.07.02:2005 „Žemės darbai“ (Žin., 2009, Nr. 151-5569) ar juos pakeitusių teisės aktų reikalavimus;
2. numatyti galimybę VI „Visagino energija“ personalui ir transportui prieiti ir privažiuoti prie inžinerinių tinklų techninio aptarnavimo ir remonto darbų atlikimui;
3. parengtus specialiojo planavimo dokumentus derinti su VI „Visagino energija“ Inžinerinių tinklų baru ir Elektros tiekimo baru.

Generalinis direktorius

Visagino savivaldybės administracijos
Architektūros ir teritorijų planavimo
skyriaus vyresnioji specialistė

Rima ZAVACKIENE

2010-03-19

Zigmas Jurgutavičius



Alfonsas Šimulynas, tel. (8 386) 72 9091, mob. tel. 8 656 09 868, el. p. a_simulynas@ve.sugardas.lt

Kopija tikra

Arūnas Kalauskas, tel. (8 386) 25 902, mob. tel. 8 656 09 723, el. p. a_kalauskas@ve.sugardas.lt



**PRIEŠGAISRINĖS APSAUGOS IR GELBĖJIMO DEPARTAMENTO
PRIE VIDAUS REIKALŲ MINISTERIJOS
PRIEŠGAISRINĖ GELBĖJIMO TARNYBA
VISAGINO M. IR IGNALINOS AE APSAUGAI**

Valstybės biudžetinė įstaiga, Karlių k., LT-31013 Visagino savivaldybė, tel. (8 386) 612 60,
faks.: (8 386) 612 60 / 612 65, el. p. pgt@tts.lt.

Duomenys kaupiami ir saugomi Juridinių asmenų registre, kodas 193310439

Visagino savivaldybės
Administracijos direktoriui
Alikui Milko

2010-01-12 Nr. 4-45
I 2009-12-31 Nr. (4.19)-1-5997

J. Jaoplaunavi
2010-01-14

DĖL SALYGŲ SPECIALIAJAM PLANUI

Pranešame, kad Priešgaisrinės gelbėjimo tarnybos Visagino m. ir Ignalinos AE apsaugai Valstybinės priešgaisrinės priežiūros skyriaus pareigūnai išnagrinėjo Jūsų pateiktus Dviračių takų įrengimo Visagino savivaldybės teritorijoje plano dokumentus ir jokių sąlygų šiam planui nepateikia.

Viršininkas

Alvydas Jakseboga

Visagino savivaldybės administracijos
Architektūros ir teritorijų planavimo
skyriaus vyresnioji specialistė

Rima
Rima ZAVACKIENĖ

2010-03-18

A. Alėjūnas, (8 386) 250 15



Kopija tikra



UTENOS VISUOMENĖS SVEIKATOS CENTRO ZARASŲ SKYRIUS

Valstybės biudžetinė įstaiga, S. Dariaus ir S. Girėno g. 12, LT-28240 Utena.

Duomenys kaupiami ir saugomi Juridinių asmenų registre, kodas 191348163

Skyriaus duomenys: Taikos pr. 7-34, LT – 31107 Visaginas, tel./faks. (8 386) 74 326, el.p. visaginas@utena.vvspt.lt

Visagino savivaldybės administracijos architektūros
ir teritorijų planavimo skyriui2010-01-08 Nr. 13V16- /
Į 2009-12-31 Nr. (4.19)-1-5997

DĖL SĄLYGŲ SPECIALIAJAM PLANUI

Išnagrinėjus prašymą sąlygoms specialiojo planavimo dokumentams rengti: pateikiame, kad Dviračių takų įrengimo Visagino savivaldybės teritorijoje specialiųjų sąlygų nėra.

Vedėja

Valentina Malinovskaja

Valentina Malinovskaja, tel./ faksas (8 386) 74 326, el.p. valentina.malinovskaja@utena.vvspt.lt

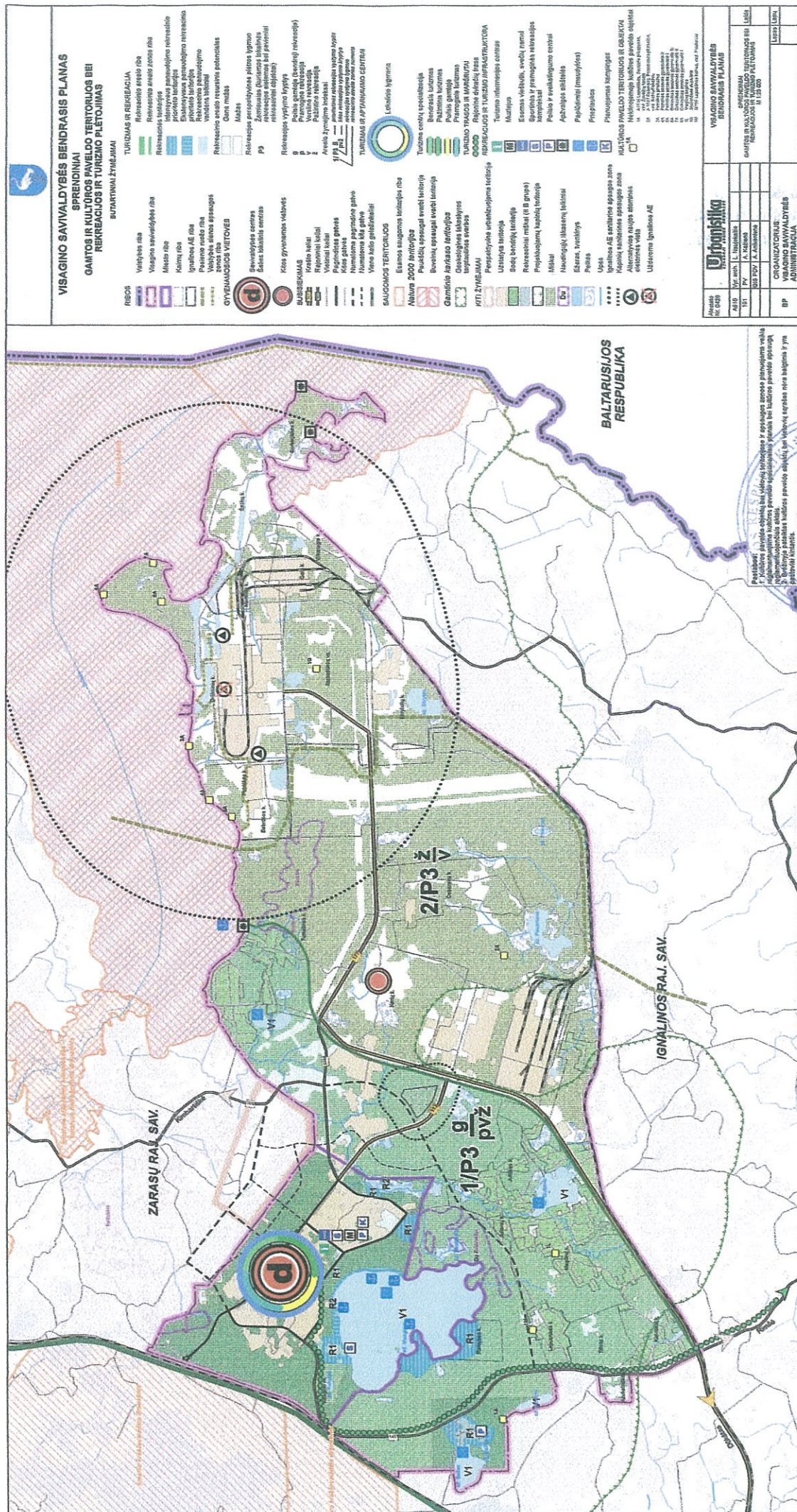
Visagino savivaldybės administracijos
architektūros ir teritorijų planavimo
skyriaus vyresnioji specialistė

Rima ZAVACKIENĖ

2010-03-19



Kopija tikra



Kopija tikra

Visiņģo savivaldības administrācijas
 Arhitektūras ir teritoriju plānošanu skyriests
 pirtuistasis specialistis
 Vīktoras RANCEVAS
 2009-12-31