



TVIRTINU
Visagino savivaldybės
administracijos direktorius

Alikas Milko
2011-01-24

VISAGINO SAVIVALDYBĖS VANDENS TIEKIMO, NUOTEKŲ IR LIETAUS KANALIZACIJOS TVARKYMO INFRASTRUKTŪROS PLĖTROS SPECIALIOJO PLANO PLANAVIMO DARBŲ PROGRAMA (UŽDUOTIS)

1. PLANAVIMO PROCESO DALYVIAI IR PAGRINDAS

Specialiojo plano rengimo pagrindas: Visagino savivaldybės administracijos 2010 m. liepos 19 d. įsakymas Nr. IV-617 „Dėl Visagino savivaldybės vandens tiekimo, nuotekų ir lietaus kanalizacijos tvarkymo infrastruktūros plėtros specialiojo plano rengimo bei planavimo tikslo ir uždavinių patvirtinimo“.

Specialiojo planavimo organizatorius: Visagino savivaldybės administracijos direktorius, Parko g. 14, 31139 Visaginas, tel. (8 386) 60 246, faks. 31 286, el. p. visaginas@visaginas.lt.

Specialiojo plano rengėjas: parenkamas vadovaujantis Lietuvos Respublikos viešųjų pirkimų įstatymo pakeitimo įstatymo ir kitų teisės aktų reikalavimais (laimėjęs specialiojo plano rengimo viešųjų pirkimų konkursą juridinis asmuo).

Derinančios (sąlygas išdavusios) institucijos:

1. Visagino savivaldybės administracija.
2. Utenos regiono aplinkos apsaugos departamentas.
3. Kultūros paveldo departamento Utenos teritorinis padalinis.
4. AB „Lietuvos geležinkeliai“.
5. VĮ „Utenos regiono keliai“.
6. Lietuvos automobilių kelių direkcija prie Susisiekimo ministerijos.
7. Valstybės sienos apsaugos tarnyba prie LR vidaus reikalų ministerijos.
8. AB „Visagino energija“.
9. Priešgaisrinė gelbėjimo tarnyba Visagino miesto ir Ignalinos AE apsaugai.
10. Utenos visuomenės sveikatos centro Zarasų skyrius.
11. Būsto ir urbanistinės plėtros agentūra.
12. AB „Lietuvos dujos“.
13. Visagino savivaldybės administracijos Strateginio planavimo ir investicijų skyrius.

Priežiūrą vykdanči institucija: Valstybinė teritorijų planavimo ir statybos inspekcija.

Tvirtinanti institucija: Visagino savivaldybės administracijos direktorius.

2. PLANAVIMO TIKSLAS (UŽDAVINIAI) IR ADRESAS

Planavimo tikslas – įgyvendinti Visagino miesto ir savivaldybės bendrųjų planų sprendinius, suformuoti Visagino savivaldybės vandens tiekimo, nuotekų ir lietaus kanalizacijos sistemas ir jų vystymo koncepcijas.

Planavimo uždaviniai:

1. Atlikti esamą geriamojo vandens tiekimo, nuotekų ir lietaus kanalizacijos tvarkymo būklės analizę.

2. Nustatyti savivaldybės vandens tiekimo, nuotekų ir lietaus kanalizacijos sistemų modernizavimo ir plėtros kryptis, kad būtų užtikrintas geriamojo vandens tiekimo ir nuotekų bei lietaus kanalizacijos tvarkymo nenutrūkstamas funkcionavimas.

3. Nustatyti tinklų plėtros prioritetines kryptis, užtikrinant darnią tinklų plėtrą, ir rezervuoti teritorijas šiai plėtrai, nustatant planuojamos teritorijos naudojimo, tvarkymo, apsaugos priemones bei kitus reikalavimus.

4. Planuojamoje teritorijoje nustatyti viešojo vandens tiekimo teritorijas, kuriose būtų užtikrintas reikalavimus atitinkantis geriamojo vandens tiekimas ir nuotekų tvarkymo paslaugų teikimas.

5. Užtikrinti, kad 95-100 procentų savivaldybės gyventojų būtų aprūpinami įstatymuose ir kituose teisės aktuose nustatytų sveikatos apsaugos, aplinkos apsaugos ir paslaugų kokybės reikalavimus atitinkančiu geriamuoju vandeniu ir teikiamomis nuotekų tvarkymo paslaugomis.

6. Suderinti valstybės, savivaldybės, vandens tiekimo, nuotekų ir lietaus kanalizacijos tvarkymo įmonių, fizinių ir juridinių asmenų ar jų grupių interesus.

Planuojamos teritorijos adresas: Visagino savivaldybės teritorija. Plotas 5 842 ha (iš jo 896 ha miesto teritorijos plotas).

3. PLANAVIMO ETAPAI, DARBAI IR PRELIMINARŪS TERMINAI

Galutiniai terminai bus nustatomi pasirašant sutartį.

Eil Nr	Specialiojo plano rengimo proceso etapai ir darbai	Terminai
PARENGIAMASIS ETAPAS		
1.	Planavimo tikslų ir uždavinių nustatymas, planavimo darbų programos parengimas ir patvirtinimas, reikalingų tyrimų atlikimas, paskelbimas vietinėje spaudoje ir savivaldybės interneto tinklalapyje apie sprendimą dėl Plano rengimo pradžios ir planavimo tikslų bei planavimo sąlygų gavimas ir planavimo sąlygų parengimas.	2011 m. sausio 31 d.
RENGIMO ETAPAS		
2.	<u>Esamos būklės analizės stadija:</u> <ul style="list-style-type: none"> - specialiojo plano rengėjas atlieka planuojamoje teritorijoje esančios vandens tiekimo, nuotekų ir lietaus kanalizacijos tvarkymo infrastruktūros būklės analizę bei įvertina šios infrastruktūros objektų išsidėstymą ir jų plėtros galimybes; - specialiojo plano rengėjas įvertina taikomo individualaus vandens išgavimo ir (ar) individualaus nuotekų (ir lietaus) šalinimo esamų objektų išsidėstymą; - specialiojo plano rengėjas atlieka geriamojo vandens, nuotekų ir lietaus kanalizacijos tvarkymo paslaugų poreikio analizę ir įvertinimą; - specialiojo plano rengėjas nustato vandens tiekimo, nuotekų ir lietaus kanalizacijos tvarkymo infrastruktūros plėtros tendencijas, prognozes ir problemas; - specialiojo plano rengėjas parengia (gauna) visus būtinus planavimui duomenis, dokumentus, brėžinių pagrindą ir atlieka reikalingus tyrimus; - specialiojo plano rengėjas atlieka institucijų sąlygų analizę ir įvertinimą. 	2011 m. balandžio 20 d.

3.	<p><u>Koncepcijos parengimo stadija:</u></p> <ul style="list-style-type: none"> - specialiojo plano rengėjas nustato teritorijas, kurios bus įtrauktos į viešojo vandens tiekimo teritorijas, siekiant, kad 95–100 procentų savivaldybės gyventojų būtų aprūpinami įstatymuose ir kituose teisės aktuose nustatytų sveikatos apsaugos, aplinkos apsaugos ir paslaugų kokybės reikalavimus atitinkančiu geriamuoju vandeniu ir teikiamomis nuotekų tvarkymo paslaugomis; - specialiojo plano rengėjas nustato vandens tiekimo, nuotekų ir lietaus kanalizacijos tvarkymo infrastruktūros plėtros kryptis ir prioritetus, numato, kuriose teritorijose bus plėtojama vandens tiekimo, nuotekų ir (ar) lietaus kanalizacijos tvarkymo infrastruktūra, o kuriose viešasis vandens tiekimas bus vykdomas kitomis priemonėmis; - specialiojo plano rengėjas nustato teritorijas, kuriose taikomas individualus vandens išgavimas ir (ar) individualus nuotekų ir (ar) lietaus kanalizacijos šalinimas; - specialiojo plano rengėjas parengia perspektyvinius vandens tiekimo, nuotekų ir lietaus kanalizacijos tvarkymo infrastruktūros išdėstymo planuojamoje teritorijoje modelius; - specialiojo plano rengėjas nustato vandens tiekimo, nuotekų ir lietaus kanalizacijos tvarkymo infrastruktūros plėtrai reikalingas teritorijas; - specialiojo plano rengėjas parengia plano strateginio pasekmių aplinkai vertinimo atrankos dokumentą ir atlieka kitas (planavimo organizatoriaus ar jo konsultanto) atrankos dėl strateginio pasekmių aplinkai proceso procedūras pagal Lietuvos Respublikos aplinkos ministro 2004 m. rugpjūčio 27 d. įsakymu Nr. D1-456 patvirtintą Planų ir programų atrankos dėl strateginio pasekmių aplinkai vertinimo tvarkos aprašą; - jeigu priimamas sprendimas, kad strateginis pasekmių aplinkai vertinimas reikalingas, specialiojo plano rengėjas atlieka sprendinių strateginių pasekmių aplinkai vertinimą, vadovaujantis Lietuvos Respublikos Vyriausybės 2004 m. rugpjūčio 18 d. nutarimu Nr. 967 patvirtintu Planų ir programų strateginio pasekmių aplinkai vertinimo tvarkos aprašu. 	2011 m. birželio 20 d.
4.	<p><u>Sprendinių konkretizavimo stadija:</u></p> <ul style="list-style-type: none"> - specialiojo plano rengėjas nustato planuojamas viešojo vandens tiekimo ir centralizuoto nuotekų surinkimo teritorijas; - specialiojo plano rengėjas pažymi geriamojo vandens tiekimo, nuotekų ir lietaus kanalizacijos tvarkymo infrastruktūros esamus ir numatomus objektus; - specialiojo plano rengėjas pažymi vandenviečių (ir kitų planuojamos infrastruktūros objektų) sanitarinės apsaugos zonas; - specialiojo plano rengėjas pažymi individualaus vandens išgavimo ir (ar) nuotekų (ir lietaus) šalinimo infrastruktūros objektus; - specialiojo plano rengėjas parengia vandens tiekimo, nuotekų ir lietaus kanalizacijos tvarkymo infrastruktūros plėtros 	2011 m. rugpjūčio 20 d.

	<p>sprendinius ir nustato planuojamos teritorijos naudojimo, tvarkymo, apsaugos priemones bei kitus reikalavimus;</p> <p>- specialiojo plano rengėjas atlieka planuojamos ūkinės veiklos poveikio aplinkai vertinimo procedūras pagal Lietuvos Respublikos planuojamos ūkinės veiklos poveikio aplinkai vertinimo įstatymą.</p>	
SPRENDINIŲ POVEIKIO VERTINIMO ETAPAS		
5.	<p>Specialiojo plano rengėjas surenka ir analizuoja informaciją, jos pagrindu įvertina nustatytais aspektais rengiamo teritorijų planavimo dokumento sprendinių įgyvendinimo galimą teigiamą ir (ar) neigiamą ilgalaikį ir (ar) trumpalaikį poveikį.</p> <p>Specialiojo plano rengėjas parenka teritorijų planavimo dokumento sprendinių poveikio vertinimo ataskaitą ir atlieka kitas sprendinių poveikio vertinimo proceso procedūras pagal Teritorijų planavimo dokumentų sprendinių poveikio vertinimo tvarkos aprašą, patvirtintą Lietuvos Respublikos Vyriausybės 2004 m. liepos 16 d. nutarimu Nr. 920.</p>	2011 m. rugsėjo 20 d.
BAIGIAMASIS ETAPAS		
6.	<p>Plano svarstymo ir derinimo stadija – specialiojo plano rengėjas organizuoja viešą svarstymą su visuomene, derinimą su institucijomis, ginčų nagrinėjimą.</p> <p>Plano tvirtinimo stadija – specialiojo plano rengėjas organizuoja tikrinimą valstybinę teritorijų planavimo priežiūrą atliekančioje institucijoje ir pataisymą pagal jos pastabas. Tvirtinimas ir registravimas teritorijų planavimo registre.</p>	2011 m. spalio 20 d.

4. PLANO SUDĖTIS

Planas rengiamas 5 egzemplioriais. Jį sudaro sprendiniai (tekstinė dalis – aiškinamasis raštas ir grafinė dalis – brėžiniai), planavimo procedūrų dokumentai ir priedai.

Aiškinamasis raštas: informacija (duomenys) apie planuojamos teritorijos vandens tiekimo, nuotekų ir lietaus kanalizacijos tvarkymo infrastruktūros būklės ir potencialių plėtros galimybių bei probleminių situacijų analizę bei kiti duomenys ir ekonominiai skaičiavimai, gauti atliekant esamos būklės analizę, koncepcijos parengimą, sprendinių konkretizavimą ir sprendinių poveikio vertinimą, pagrindžiami brėžiniuose pateikti sprendiniai, naudota specialiojo plano rengimo metodika ir kiti su specialiojo plano rengimu susiję paaiškinimai.

Grafinė dalis:

1. Visagino savivaldybės vandens tiekimo, nuotekų ir lietaus kanalizacijos tvarkymo esamos būklės brėžinys, M 1 : 25 000.

2. Visagino savivaldybės vandens tiekimo, nuotekų ir lietaus kanalizacijos tvarkymo koncepcijos brėžinys, M 1 : 25 000.

3. Visagino savivaldybės vandens tiekimo, nuotekų ir lietaus kanalizacijos tvarkymo sprendinių konkretizavimo brėžinys, M 1: 10 000.

4. Visagino miesto vandens tiekimo, nuotekų ir lietaus kanalizacijos tvarkymo sprendinių konkretizavimo brėžinys, M 1: 5 000. (Pagal poreikį. Sprendimą dėl brėžinio rengimo būtinumo priima planavimo organizatorius pagal esamos situacijos analizės duomenis koncepcijos parengimo stadijoje).

5. Kiti brėžiniai ir schemos reikalingi visų sprendimų rezultatų, padarytų sprendinių konkretizavimo stadijoje, grafiškai (brėžinyje) pateikti (pagal poreikį).

Specialiojo plano sprendiniai yra teritorijų planavimo uždavinių, išdėstytų šios programos 2 dalyje, aiškinamajame rašte ir grafiškai (brėžinyje) pateikti sprendimo rezultatai.

Kiti reikalavimai specialiojo plano sprendiniams:

1. Vystyti viešojo vandens tiekimo (vandentiekio) sistemą Karlių kaime ir kitose esamose ir naujai užstatamose (pagal Visagino savivaldybės ir miesto bendrosius planus) teritorijose, esant ekonominiam ir ekologiniam pagrįstumui.

2. Sprendimai dėl geriamojo vandens tiekimo ir nuotekų tvarkymo paslaugų teikimo būdo (geriamojo vandens tiekimo ir nuotekų tvarkymo paslaugų teikimo vamzdiniais, individualių vandens gręžinių ir nuotekų valymo įrenginių įrengimo/statymo) turi būti priimami išnagrinėjus alternatyvas ir parenkamas ekonomiškai tinkamiausias (priimtinausias) būdas. Taip pat parenkant būdą turi būti įvertinama sprendimo įtaka geriamojo vandens ir nuotekų tvarkymo paslaugų kainų didėjimui/mažėjimui.

3. Numatyti visą reikalingą infrastruktūrą (statinius) vandens tiekimo, nuotekų ir lietaus kanalizacijos tvarkymo sistemų plėtrai.

4. Įvertinti perspektyvinius savivaldybės teritorijos plėtros planus ir rengiamus teritorijų planavimo dokumentus.

5. Numatyti įrengti Visagino mieste lietaus vandens valymo įrenginius.

Brėžiniai sudaromi georeferencinės duomenų bazės pagrindu arba pagal naujausius topografinius žemėlapius.

Visagino savivaldybės administracija planuoja sudaryti su VĮ Distancinių tyrimų ir geoinformatikos centru „GIS-Centras“ Visagino savivaldybės teritorijos GDB10LT georeferencinės duomenų bazės licencijos įsigijimo sutartį. Jeigu sutartis bus pasirašyta, Visagino savivaldybės administracija galės perduoti plano rengėjui GDB10LT georeferencinę duomenų bazę laikinai naudotis rengiant Visagino savivaldybės vandens tiekimo, nuotekų ir lietaus kanalizacijos tvarkymo infrastruktūros plėtros specialųjį planą.

Planavimo procedūrų dokumentai yra šie:

1. Visagino savivaldybės administracijos 2010 m. liepos 19 d. įsakymas Nr. [V-617 „Dėl Visagino savivaldybės vandens tiekimo, nuotekų ir lietaus kanalizacijos tvarkymo infrastruktūros plėtros specialiojo plano rengimo bei planavimo tikslo ir uždavinių patvirtinimo“.

2. Planavimo sąlygos.

3. Planavimo darbų programa.

4. SPAV ataskaita (kai ji rengiama).

5. PŪV PAV ataskaita (kai ji rengiama).

6. Sprendinių pasekmių vertinimo ataskaita.

7. Apibendrinanti ataskaita apie visuomenės dalyvavimą svarstyme.

8. Derinimo dokumentai.

9. Valstybinės teritorijų planavimo priežiūros institucijos patikrinimo aktas.

10. Kiti planavimo proceso eigą iliustruojantys dokumentai.

Specialusis planas pateikiamas užsakovui spausdintine bei skaitmenine forma (aiškinamasis planas Microsoft Office Word programa, brėžiniai Auto CAD, ArcView 9.2 ir Adobe Reader 7.0). Masteliai gali būti koreguojami pasirašant sutartį.

5. KITI NURODŲMAI

Užbaigus kiekvieną specialiojo plano dokumento rengimo etapo stadiją, turi būti gautas planavimo organizatoriaus (jo įgalioto asmens) pritarimas.

Rengdamas Visagino savivaldybės vandens tiekimo, nuotekų ir lietaus kanalizacijos tvarkymo infrastruktūros plėtros specialų planą rengėjas turi vadovautis:

1. Lietuvos Respublikos teritorijų planavimo įstatymu.
2. Lietuvos Respublikos saugomų teritorijų įstatymu.

3. Lietuvos Respublikos planuojamos ūkinės veiklos poveikio aplinkai vertinimo įstatymu.
4. LR Vyriausybės 2004 m. liepos 16 d. nutarimu Nr. 920 „Dėl Teritorijų planavimo dokumentų sprendinių poveikio vertinimo tvarkos aprašo patvirtinimo“.
5. Lietuvos Respublikos aplinkos ministro 2006 m. sausio 16 d. įsakymu Nr. D1-636 „Dėl Vandens tiekimo ir nuotekų tvarkymo infrastruktūros plėtros planų rengimo taisyklių patvirtinimo“.
6. Kolegialių institucijų 2004 m. birželio 11 d. įsakymu Nr. 4-240/D1-330 „Dėl Infrastruktūros plėtros (šilumos, elektros, dujų ir naftos tiekimo tinklų) specialiųjų planų rengimo taisyklių patvirtinimo“.
7. Lietuvos Respublikos aplinkos ministro 2006 m. gegužės 17 d. įsakymu Nr. D1-236 „Dėl Nuotekų tvarkymo reglamento patvirtinimo“.
8. Lietuvos Respublikos aplinkos ministro 2007 m. balandžio 2 d. įsakymu Nr. D1-193 „Dėl Paviršinių nuotekų tvarkymo reglamento patvirtinimo“.
9. Planų ir programų atrankos dėl strateginio pasekmių aplinkai vertinimo tvarkos aprašu, patvirtintu Lietuvos Respublikos aplinkos ministro 2004 m. rugpjūčio 27 d. įsakymu Nr. D1-456.
9. Planų ir programų strateginio pasekmių aplinkai vertinimo tvarkos aprašu, patvirtintu Lietuvos Respublikos Vyriausybės 2004 m. rugpjūčio 18 d. nutarimu Nr. 967.
10. Kitais galiojančiais teisinais aktais.
11. Planavimo sąlygomis.
12. Planavimo darbų programa.

Planavimo darbų programa parengė: Inga Jevplanova, Architektūros ir teritorijų planavimo skyriaus vedėja

(vardas, pavardė)

(pareigos)

(parašas)

Pertvarku
Viešojo savivaldybės administracijos
Architektūros ir teritorijų planavimo skyriaus
vyriausiasis specialistas
Viktoras RANCEVAS

Alma
Viešojo savivaldybės administracijos
direktoriaus pavaduotoja
Jūratė TAMONIEŠ



TVIRTINU

Visagino savivaldybės administracijos
direktorius

Alikas Milko

2010 m. gruodžio 2 d.

PLANAVIMO SĄLYGOS RAJONO LYGMENS SPECIALIOJO PLANAVIMO DOKUMENTUI RENGTI

2010 m. gruodžio 2 d. Nr. (8.56)-PLS-17
(sąlygų registravimo data ir numeris)

1. Planavimo sąlygų rengėjas: Visagino savivaldybės administracijos
Architektūros ir teritorijų planavimo skyrius, Parko g. 14, Visaginas, tel. (8 386) 31 767, faks. 31 286
(institucijos pavadinimas, adresas, tel./faks.)
2. Pareiškėjas: Visagino savivaldybės administracijos direktorius
Parko g. 14, Visaginas, tel. (8 386) 31 551, faks. (8 386) 31 286 (planavimo organizavimo pagrindas:
Visagino savivaldybės administracijos direktoriaus 2010 m. liepos 19 d. įsakymas Nr. IV-617 „Dėl Visagino
savivaldybės vandens tiekimo, nuotekų ir lietaus kanalizacijos tvarkymo infrastruktūros plėtros specialiojo
plano rengimo bei planavimo tikslo ir uždavinių patvirtinimo“
(planavimo organizatorius, adresas, tel./faks.)
3. Tikslus numatomo rengti teritorijų planavimo dokumento pavadinimas: Visagino savivaldybės vandens tiekimo, nuotekų ir lietaus kanalizacijos tvarkymo infrastruktūros plėtros
specialusis planas
4. Planuojama teritorija: Visagino savivaldybės teritorija, plotas 5842 ha
(plotas gali būti tikslinamas planavimo eigoje)
(teritorijos dislokacijos vieta, plotas (ha))
5. Planavimo tikslai ir uždaviniai:
 - 5.1. planavimo tikslas – įgyvendinti Visagino miesto ir savivaldybės bendrųjų planų sprendinius, suformuoti Visagino savivaldybės vandens tiekimo, nuotekų ir lietaus kanalizacijos sistemas ir jų vystymo koncepcijas;
 - 5.2. planavimo uždaviniai:
 - 5.2.1. atlikti esamą geriamojo vandens tiekimo, nuotekų ir lietaus kanalizacijos tvarkymo būklės analizę;
 - 5.2.2. nustatyti savivaldybės vandens tiekimo, nuotekų ir lietaus kanalizacijos sistemų modernizavimo ir plėtros kryptis, kad būtų užtikrintas geriamojo vandens tiekimo ir nuotekų bei lietaus kanalizacijos tvarkymo nenutrūkstamas funkcionavimas;
 - 5.2.3. nustatyti tinklų plėtros prioritетines kryptis, užtikrinant darnią tinklų plėtrą, ir rezervuoti teritorijas šiai plėtrai, nustatant planuojamos teritorijos naudojimo, tvarkymo, apsaugos priemones bei kitus reikalavimus;

5.2.4. planuojamoje teritorijoje nustatyti viešojo vandens tiekimo teritorijas, kuriose būtų užtikrintas reikalavimus atitinkantis geriamojo vandens tiekimas ir nuotekų tvarkymo paslaugų teikimas;

5.2.5. užtikrinti, kad 95–100 procentų savivaldybės gyventojų būtų aprūpinami įstatymuose ir kituose teisės aktuose nustatytus sveikatos apsaugos, aplinkos apsaugos ir paslaugų kokybės reikalavimus atitinkančiu geriamuoju vandeniu ir teikiamomis nuotekų tvarkymo paslaugomis;

5.2.6. suderinti valstybės, savivaldybės, vandens tiekimo, nuotekų ir lietaus kanalizacijos tvarkymo įmonių, fizinių ir juridinių asmenų ar jų grupių interesus.

6. Įvertinant planavimo tikslus ir uždavinius planuojamai teritorijai taikomi galiojančių atitinkamo lygmens teritorijų planavimo dokumentų sprendinių ir kitų strateginių dokumentų bei programų (projektų) nuostatų reikalavimai:

6.1. bendrųjų planų: savivaldybės teritorijos bendrasis planas – rengiamas
Visagino miesto bendrasis planas – rengiamas ;
 (dokumentų pavadinimas, registravimo Nr.)

6.2. specialiųjų planų: pagal Visagino savivaldybės teritorijos planavimo dokumentų
registra ;
 (dokumentų pavadinimas, registravimo Nr.)

6.3. ūkio šakų plėtros programų ir strateginių dokumentų: Utenos regiono plėtros planas
2004–2010 (Utenos regiono plėtros tarybos 2003 m. gruodžio 16 d. sprendimas Nr. 9 „Dėl Utenos regiono
plėtros plano“); Ignalinos AE regiono plėtros planas (Ignalinos atominės elektrinės regiono plėtros tarybos
2004 m. balandžio 27 d. sprendimas Nr. 6 „Dėl Ignalinos AE regiono plėtros plano patvirtinimo“); Visagino
savivaldybės strateginis 2010–2012 m. veiklos planas; Ignalinos AE regiono 2005–2013 m. infrastruktūros
plėtros planas (Ignalinos AE regiono plėtros tarybos 2005 m. kovo 30 d. sprendimas Nr. TS-3) .
 (dokumentų pavadinimas, data ir numeris)

7. Rengiamo teritorijų planavimo dokumento strateginis pasekmių aplinkai vertinimas ir/ar sprendinių pasekmių poveikio vertinimas atliekamas šiais aspektais: Visagino savivaldybės ir miesto
teritorijų vystymo darnai, ekonominei, socialinei, gamtinei aplinkai ir kraštovaizdžiui, žemės naudojimui;
ūkinės veiklos sąlygų; turto naudojimo (kompensacijų nekilnojamojo turto savininkams, naudotojams ir
valdytojams) požiūriu .

8. Kitos sąlygos:

8.1. Atsižvelgti į pradėtus rengti detaliuosius ir specialiuosius planus:

8.1.1. Individualių gyvenamųjų kvartalų (sklypų) detalusis planas;

8.1.2. Naujų kapinių Visagino savivaldybės teritorijoje detalusis planas;

8.1.3. Žemės juostų (sklypų) suformavimo komunikacinių koridorių ir susisiekimo komunikacijų
 įrengimo Visagino savivaldybės teritorijoje detalusis planas;

8.1.4. Visagino savivaldybės šilumos ir dujų ūkių (infrastruktūros plėtros) specialusis planas;

8.2. Specialiojo plano sprendinius suderinti su AB Rytų skirstomieji tinklai.

9. Planuojamoje teritorijoje išduotos kitų atitinkamo lygmens teritorijų planavimo dokumentų
 rengimo sąlygos:

9.1. Utenos regiono AAD 2010 m. rugpjūčio 9 d. sąlygos Nr. S/tp-269, 1 lapas ;

9.2. Kultūros paveldo departamento prie Kultūros ministerijos Utenos teritorinio padalinio
2010 m. liepos 27 d. raštas Nr. 2U-375, 1 lapas ;

9.3. VI „Utenos regiono keliai“ 2010 m. liepos 27 d. raštas Nr. VS-212, 1 lapas ;

9.4. Lietuvos automobilių kelių direkcijos prie Susisiekimo ministerijos 2010 m. rugpjūčio
20 d. sąlygos Nr. PS-227, 1 lapas ;

9.5. Valstybės sienos apsaugos tarnybos prie Vidaus reikalų ministerijos 2010 m. liepos 29 d.
raštas Nr. (21)-14-3642, 1 lapas ;

9.6. VI „Visagino energija“ 2010 m. rugpjūčio 6 d. raštas Nr. (1.9) 6S-597, 1 lapas ;

9.7. Priešgaisrinės gelbėjimo tarnybos Visagino miesto ir Ignalinos AE apsaugai 2010 m.
liepos 28 d. raštas Nr. 4-342, 1 lapas ;

9.8. Utenos visuomenės sveikatos centro Zarasų skyriaus 2010 m. liepos 30 d. sąlygos Nr.
13V16-7, 2 lapai ;

9.9. Būsto ir urbanistinės plėtros agentūros 2010 m. lapkričio 3 d. sąlygos Nr. 1.1-1218,
2 lapai ;

- 9.10. VI Ignalinos AE 2010 m. rugpjūčio 25 d. raštas Nr. IS-4234 (15.5), 1 lapas ;
 9.11. AB „Lietuvos dujos“ 2010 m. rugpjūčio 18 d. sąlygos Nr. 7-215-1080, 4 lapai ;
 9.12. Nacionalinė žemės tarnyba prie Žemės ūkio ministerijos sąlygų nepateikė ;
 9.13. Visagino savivaldybės administracijos Strateginio planavimo ir investicijų skyrius
sąlygų nepateikė, bet turi dalyvauti derinant teritorijų planavimo dokumentus .

10. Priedai:

- 10.1. Visagino savivaldybės administracijos direktoriaus 2010 m. liepos 19 d. įsakymo
Nr. IV-617 „Dėl Visagino savivaldybės vandens tiekimo, nuotekų ir lietaus kanalizacijos tvarkymo
infrastruktūros plėtros specialiojo plano rengimo bei planavimo tikslo ir uždavinių patvirtinimo“ kopija ;
 10.2. Situacijos schema su preliminarėmis planuojamos teritorijos ribomis .

11. Sąlygas parengė: Inga Jevplanova, Architektūros ir teritorijų planavimo skyriaus
vedėja-vyriausioji architektė .
 (vardas, pavardė, pareigos, parašas)

12. Sąlygų parengimo data: 2010 m. gruodžio 2 d. .

13. Sąlygos galioja: visą teritorijų planavimo rengimo laikotarpį,
bet ne ilgiau kaip 5 metus .
 (nurodomas sąlygų galiojimo terminas)

TVIRTINU



(parašas)

Pranas Kudaba, direktoriaus pavaduotojas
(atsakingo asmens vardas, pavardė, pareigos)

2010 m. rugpjūčio 09 d.

**LIETUVOS RESPUBLIKOS APLINKOS MINISTERIJOS
UTENOS REGIONO APLINKOS APSAUGOS DEPARTAMENTO**

Valstybės biudžetinė įstaiga, Metalų g. 11, LT- 28217 Utena Tel. (8 389) 68 786, faks. (8 389) 69 662. El.p: utena@urd.am.lt
Duomenys kaupiami ir saugomi juridinių asmenų registre, kodas 190742867

**PLANAVIMO SĄLYGOS
RAJONO LYGMENS SPECIALIOJO PLANAVIMO
DOKUMENTAMS RENGTI**

2010 m. rugpjūčio 9 Nr. S/tp - 269
(sąlygų registravimo data)

1. Pareiškėjas: Visagino savivaldybės administracija, Parko g. 14, LT- 31139 Visaginas, tel. 8-386 31 551, faks. 8-386 31 286, 34 415

(institucijos pavadinimas, adresas, tel./faksas)

2. Planavimo organizatorius (-iai): Visagino savivaldybės administracijos direktorius, Parko g. 14, Visaginas, tel. (8 386) 31 551, faks. (8 386) 31 286

(institucijos pavadinimas ar vardas, pavardė, adresas, tel./faksas)

3. Tikslus numatomo rengti teritorijų planavimo dokumento pavadinimas: Visagino savivaldybės vandens tiekimo, nuotekų ir lietaus kanalizacijos tvarkymo infrastruktūros plėtros specialusis planas

4. Planuojama teritorija: Visagino savivaldybės teritorija, plotas – 5842 ha (plotas gali būti tikslinamas planavimo eigoje)

(planuojama teritorija (žemės sklypas), plotas, ha, pagrindinė tikslinė žemės naudojimo paskirtis, naudojimo būdas ir/ar pobūdis)

5. Planavimo tikslai ir uždaviniai:

5.1. Planavimo tikslas – įgyvendinti Visagino miesto ir savivaldybės bendrųjų planų sprendinius, suformuoti Visagino savivaldybės vandens tiekimo, nuotekų ir lietaus kanalizacijos sistemas ir jų vystymo koncepcijas;

5.2. Planavimo uždaviniai:

5.2.1. atlikti esamą geriamojo vandens tiekimo, nuotekų ir lietaus kanalizacijos tvarkymo būklės analizę;

5.2.2. nustatyti savivaldybės vandens tiekimo, nuotekų ir lietaus kanalizacijos sistemų modernizavimo ir plėtros kryptis, kad būtų užtikrintas geriamojo vandens tiekimo ir nuotekų bei lietaus kanalizacijos tvarkymo nenutrūkstamas funkcionavimas;

5.2.3. nustatyti tinklų plėtros prioritetines kryptis, užtikrinant darnią tinklų plėtrą, ir rezervuoti teritorijas šiai plėtrai, nustatant planuojamos teritorijos naudojimo, tvarkymo, apsaugos priemones bei kitus reikalavimus;

5.2.4. planuojamoje teritorijoje nustatyti viešojo vandens tiekimo teritorijas, kuriose būtų užtikrintas reikalavimus atitinkantis geriamojo vandens tiekimas ir nuotekų tvarkymo paslaugų teikimas;

5.2.5. užtikrinti, kad 95-100 procentų savivaldybės gyventojų būtų aprūpinami įstatymuose ir kituose teisės aktuose nustatytais sveikatos apsaugos, aplinkos apsaugos ir paslaugų kokybės

reikalavimus atitinkančiu geriamuoju vandeniu ir teikiamomis nuotekų tvarkymo paslaugomis;

5.2.6. suderinti valstybės, savivaldybės, vandens tiekimo, nuotekų ir lietaus kanalizacijos tvarkymo įmonių, fizinių ir juridinių asmenų ar jų grupių interesus.

6. Planuojamam žemės sklypui (teritorijai) taikomi galiojančių atitinkamo lygmens teritorijų planavimo dokumentų sprendiniai:

1) bendrųjų planų: Visagino miesto bendrasis planas, Visagino sav. bendrasis planas

(dokumento pavadinimas, reg. Nr.)

2) specialiųjų planų:

2.1. Visagino savivaldybės miškų priskyrimo miškų grupėms planas, patvirtintas LR Vyriausybės 2002 m. spalio 21 d. nutarimu Nr. 1651 (su vėlesniais pakeitimais ir papildymais);

2.3. Miškų valstybės kadastras

(dokumento pavadinimas, reg. Nr.)

7. Rengiamo teritorijų planavimo dokumento strateginis pasekmių aplinkai vertinimas ir/ar sprendinių poveikio vertinimas atliekamas šiais aspektais:

- aplinkos kokybės;

- kraštovaizdžio (išskyrus teritorijos tvarkymo urbanistinius aspektus), ekosistemų, gamtos objektų apsaugos;

- kitais Lietuvos Respublikos Vyriausybės 2004 m. liepos 16 d. nutarime Nr. 920 „Dėl teritorijų planavimo dokumentų sprendinių poveikio vertinimo tvarkos aprašo patvirtinimo“ (Žin., 2004, Nr. 113-4228) nustatytais aspektais.

8. Aplinkosaugos institucijų ir valstybinių parkų, valstybinių ir biosferos rezervatų direkcijų kompetencijai priskirti reikalavimai:

1) Vadovaujantis LR Planuojamos ūkinės veiklos poveikio aplinkai vertinimo įstatymo nuostatomis, atlikti PŪV PAV procedūras įstatymų nustatyta tvarka;

2) Vadovautis LR Vyriausybės 1992 m. gegužės 12 d. nutarimu Nr. 343 dėl Specialiųjų žemės ir miško naudojimo sąlygų (1995 m. gruodžio 29 d. nutarimo Nr. 1640 redakcija);

3) Vadovautis LR Teritorijų planavimo įstatymo (Žin., 1995, Nr. 107-2391; 2006, Nr. 66-2429) reikalavimais;

4) Vadovautis LR Miškų įstatymo reikalavimais (Žin., 2001, Nr. 35-1161); jeigu i planuojamą teritoriją patenka valstybiniai miškai, privaloma atlikti jų išjungimą iš sąrašo nustatyta tvarka;

5) Vadovaujantis LR Vyriausybės 2004 m. rugpjūčio 18 d. nutarimu Nr. 967, dėl Planų ir programų Strateginio pasekmių aplinkai vertinimo tvarkos aprašu, atlikti Strateginį pasekmių aplinkai vertinimą procedūrų nustatyta tvarka;

6) Vadovautis kitais galiojančių normatyvinių dokumentų ir teisės aktų reikalavimais.

9. Planuojamoje teritorijoje pateikti kitų institucijų (Lietuvos geologijos tarnybos, Aplinkos apsaugos agentūros) pasiūlymai dėl planavimo sąlygų:

10. Sąlygas parengė: Rasa Umarienė vyresn. specialistė

(vardas, pavardė)

(pareigos)


(parašas)

11. Sąlygų parengimo data: 2010 m. rugpjūčio 9 d.

12. Sąlygos galioja:

visą teritorijų planavimo dokumento rengimo laikotarpį, bet ne ilgiau kaip 5 metus

(nurodomas sąlygų galiojimo terminas)

* Planavimo sąlygos surašomos trimis egzemplioriais, kurių vienas lieka sąlygas išdavusioje institucijoje

Visagino savivaldybės administracijos
KANCELIARIJA

Gauta

2010-07-27 Nr. 2-436

ORIGINALAS PAŠTU
SIUNČIAMAS NEBUS**KULTŪROS PAVELDO DEPARTAMENTAS
PRIE KULTŪROS MINISTERIJOS
UTENOS TERITORINIS PADALINYS**

Visagino savivaldybės administracijai

2010-07-27 Nr. 2U-345
[2010-07-23 Nr. (4.19)-1-3765**DĖL SĄLYGŲ SPECIALIAJAM PLANUI**

Visagino savivaldybės vandens tiekimo, nuotekų ir lietaus kanalizacijos tvarkymo infrastruktūros plėtros specialiajam planui rengti nustatome šias sąlygas planavimui:

1. Projekte pažymėti Čeberakų, Pasamanės piliakalnio, Petriškės I, II, III senovės gyvenviečių, Stabatiškės senovės gyvenvietės, Grikiniskės I, II, III senovės gyvenviečių teritorijų ribas;
2. Nenumatyti tinklų, įrenginių bei statinių įrengimo kultūros vertybių teritorijose. Esant būtinybei, tinklų tiesimas šiose teritorijose galimas atlikus archeologinius tyrimus.

Vedėjas

Arūnas Liogė

J. Žemaitienė, (8 389) 56881.



VALSTYBĖS ĮMONĖ „UTENOS REGIONO KELIAI“
Kodas 183604563, Vyžuonų g. 53, LT-28141 Utena. Tel. (8 389) 61427, Faks. (8 389) 61443, el.p.: urk@urk.lt
Atsisk. sąsk. LT947181100000345022 AB Šiaulių bankas, banko kodas 71811
Duomenys kaupiami ir saugomi juridinių asmenų registre, kodas 183604563

Visagino savivaldybės administracijos
Architektūros ir teritorijų planavimo skyriui

2010 07 27 Nr. VS-212
[2010 07 23 Nr. (4.19) - 1 - 3765

PROJEKTAVIMO SĄLYGOS SPECIALIAJAM PLANUI RENGTI

Objektas: Visagino savivaldybės vandens tiekimo, nuotekų ir lietaus kanalizacijos tvarkymo infrastruktūros plėtros specialusis planas.

Užsakovas: Visagino savivaldybės administracija.

1. Specialųjį planą rengti remiantis:
 - Lietuvos Respublikos kelių įstatymu (Žin., 1995, Nr. 44-1076; 2002, Nr. 101-4492).
 - Kelių techniniu reglamentu KTR 1.01:2008 „Automobilių keliai“, patvirtintu Lietuvos Respublikos aplinkos ministro ir Lietuvos Respublikos susisiekimo ministro 2008-01-09 įsakymu Nr. D1-11/3-3 (Žin., 2008, Nr. 9-322).
 - Automobilių kelių juostos naudojimo inžineriniams tinklams kloti bendrosiomis taisyklėmis BI ITK 09, patvirtintomis Lietuvos automobilių kelių direkcijos prie Susisiekimo ministerijos generalinio direktoriaus 2009 m. spalio 27 d. įsakymu Nr. V-329 (Žin., 2009, Nr. 133-5825).
 - Kelių priežiūros tvarkos aprašu, patvirtintu Lietuvos Respublikos Vyriausybės 2004 m. vasario 11 d. nutarimu Nr. 155 „Dėl Kelių priežiūros tvarkos patvirtinimo“ (Žin., 2004, Nr. 25-771).
2. Inžinerinius tinklus (vandens tiekimo, nuotekų ir lietaus kanalizaciją), palei valstybinės reikšmės kelius tiesti už šių kelių juostų ribų.
3. Valstybinės reikšmės krašto kelio apsaugos zona yra po 50 m nuo kelio briaunų į abi šio kelio puses.
4. Valstybinės reikšmės rajoninio kelio apsaugos zona yra po 20 m nuo kelio briaunų į abi šio kelio puses.
5. Požeminiai inžineriniai tinklai kertant kelią, turi būti tiesiami uždaruoju būdu, neardant kelio dangos konstrukcijos.
6. Remiantis automobilių kelių juostos naudojimo inžineriniams tinklams kloti bendrosiomis taisyklėmis BI ITK 09, patvirtintomis Lietuvos automobilių kelių direkcijos prie Susisiekimo ministerijos generalinio direktoriaus 2009 m. spalio 27 d. įsakymu Nr. V-329 (Žin., 2009, Nr. 133-5825), tarp kelio valdytojo ir inžinerinių tinklų savininko turi būti sudaroma sutartis. Sutaris turi būti sudaryta prieš statybos leidimo išdavimą.
7. Parengtą planą derinti su VI „Utenos regiono keliai“.

Direktoriaus pavaduotojas, vyr. inžinierius

Leonas Paulauskas

**PLANAVIMO SĄLYGOS
SPECIALIOJO PLANAVIMO DOKUMENTUI RENGTI**

2010-08-20 Nr. PS-224
(sąlygų registravimo data, numeris)

1. Planavimo sąlygų rengėjas: Lietuvos automobilių kelių direkcija prie Susisiekimo ministerijos, J. Basanavičiaus g. 36/2, LT-03109 Vilnius, tel. (8 5) 232 9600, fax. (8 5) 232 9609.

2. Pareiškėjas: Visagino savivaldybės administracijos direktorius.

3. Tikslus numatomo rengti teritorijų planavimo dokumento pavadinimas: Visagino savivaldybės vandens tiekimo, nuotekų ir lietaus kanalizacijos tvarkymo infrastruktūros plėtros specialusis planas.

4. Planuojama teritorija: Visagino savivaldybės teritorija, plotas ~ 5842 ha.

5. Planavimo tikslai ir uždaviniai:

- 1) įgyvendinti Visagino miesto ir savivaldybės bendrųjų planų sprendinius, suformuoti Visagino savivaldybės vandens tiekimo, nuotekų ir lietaus kanalizacijos sistemas ir jų vystymo koncepcijas;
- 2) atlikti esamą geriamojo vandens tiekimo, nuotekų ir lietaus kanalizacijos tvarkymo būklės analizę;
- 3) nustatyti savivaldybės vandens tiekimo, nuotekų ir lietaus kanalizacijos sistemų modernizavimo ir plėtros kryptis, kad būtų užtikrintas geriamojo vandens tiekimo ir nuotekų bei lietaus kanalizacijos tvarkymo nenutrūkstamas funkcionavimas;
- 4) nustatyti tinklų prioritетines plėtros kryptis, užtikrinant darnią plėtrą ir rezervuoti teritorijas šiai plėtrai, nustatant planuojamos teritorijos naudojimo, tvarkymo, apsaugos priemones bei kitus reikalavimus;
- 5) planuojamoje teritorijoje nustatyti viešojo vandens tiekimo teritorijas, kuriose būtų užtikrintas reikalavimus atitinkantis geriamojo vandens tiekimas ir nuotekų tvarkymo paslaugų teikimas;
- 6) užtikrinti, kad 95–100 % savivaldybės gyventojų būtų aprūpinti įstatymuose ir kituose teisės aktuose nustatytus sveikatos apsaugos, aplinkos apsaugos ir paslaugų kokybės reikalavimus atitinkančiu geriamuoju vandeniu ir teikiamomis nuotekų tvarkymo paslaugomis;
- 7) suderinti valstybės, savivaldybės, vandens tiekimo, nuotekų ir lietaus kanalizacijos tvarkymo įmonių, fizinių ir juridinių asmenų ar jų grupių interesus.

6. Įvertinant planavimo tikslus ir uždavinius, planuojamai teritorijai taikomi galiojančių atitinkamo lygmens teritorijų planavimo dokumentų sprendinių ir kitų strateginių dokumentų bei programų (projektų) nuostatų reikalavimai:

- 1) bendrųjų planų: visi galiojantys planuojamoje teritorijoje;
- 2) specialiųjų planų: visi galiojantys planuojamoje teritorijoje;
- 3) ūkio šakų plėtros programų ir strateginių dokumentų:
 - 1) 2002–2015 metų Lietuvos Respublikos valstybinės reikšmės kelių priežiūros ir plėtros programa;
 - 2) Kelių eismo konvencija (Žin., 2002, Nr. 2-54);
 - 3) Lietuvos Respublikos transporto veiklos pagrindų įstatymu (Žin., 1991, Nr. 30-804; 2002, Nr. 29-1034);
 - 4) Lietuvos Respublikos kelių įstatymu (Žin., 1995, Nr. 44-1076; 2002, Nr. 101-4492);
 - 5) Lietuvos Respublikos saugaus eismo automobilių keliais įstatymu (Žin., 2000, Nr. 92-

2883; 2007, Nr. 128-5213);

- 6) Kelių priežiūros tvarkos aprašu, patvirtintu Lietuvos Respublikos Vyriausybės 2004 m. vasario 11 d. nutarimu Nr. 155 „Dėl Kelių priežiūros tvarkos patvirtinimo“ (Žin., 2004, Nr. 25-771);
- 7) Kelių eismo sąlygų kontrolės tvarkos aprašu, patvirtintu Lietuvos policijos generalinio komisaro 2005 m. spalio 24 d. įsakymu Nr. 5-V-671 (Žin., 2005, Nr. 130-4700);
- 8) Kelių techniniu reglamentu KTR 1.01:2008 „Automobilių keliai“, patvirtintu Lietuvos Respublikos aplinkos ministro ir Lietuvos Respublikos susisiekimo ministro 2008-01-09 įsakymu Nr. D1-11/3-3 (Žin., 2008, Nr. 9-322);
- 9) Sanitarinių apsaugos zonų ribų nustatymo ir režimo taisyklėmis, patvirtintomis Lietuvos Respublikos sveikatos apsaugos ministro 2004 m. rugpjūčio 19 d. įsakymu Nr. V-586 „Dėl Sanitarinių apsaugos zonų ribų nustatymo ir režimo taisyklių patvirtinimo“ (Žin., 2004, Nr. 134-4878);
- 10) Automobilių kelių juostos naudojimo inžineriniams tinklams kloti bendrosiomis taisyklėmis BI ITK 09, patvirtintomis Lietuvos automobilių kelių direkcijos prie Susisiekimo ministerijos generalinio direktoriaus 2009 m. spalio 27 d. įsakymu Nr. V-329 (Žin., 2009, Nr. 133-5825).

7. Rengiamo teritorijų planavimo dokumento strateginis pasekmių aplinkai vertinimas ir/ar sprendinių poveikio vertinimas atliekamas šiais aspektais:

- 1) saugaus eismo;
- 2) valstybinės reikšmės automobilių kelių tinklo plėtros.

8. Kitos sąlygos:

- 1) inžinerinius tinklus planuoti už valstybinės reikšmės kelių (gyvenamoje teritorijoje sutampančių su gatvėmis, kurias prižiūri ir jų vertę apskaito Susisiekimo ministerijos įsteigtos valstybės įmonės, o jų taisymo bei priežiūros darbų užsakovo funkcijas atlieka Kelių direkcija) juostų ribų;
- 2) neplanuoti statinių valstybinės reikšmės automobilių kelių apsaugos zonose;
- 3) perėjimus po valstybinės reikšmės automobilių keliais numatyti tik uždaru būdu;
- 4) kelių apsaugos zonoje neplanuoti atvirų vandens telkinių;
- 5) privažiavimus prie planuojamų objektų planuoti tik iš vietinės reikšmės kelių; naujų nuovažų nuo valstybinės reikšmės kelių neplanuoti;
- 6) vandenviečių vietas planuoti taip, kad jų sanitarinių apsaugos zonų nustatymas nepakeistų valstybinės reikšmės kelių priežiūros sąlygų;
- 7) parengtą specialųjį planą pirmiau pateikti peržiūrėti VĮ „Utenos regiono keliai“;
- 8) parengtą specialųjį planą pateikti derinti Kelių direkcijai ne vėliau kaip prieš 7 dienas iki Nuolatinės statybos komisijos posėdžio;
- 9) Kelių direkcijai pateikti specialiojo plano pagrindinio brėžinio kopiją ir skaitmeninę pagrindinio brėžinio kopiją (DWG formatu).

9. Planuojamoje teritorijoje išduotos kitų atitinkamo lygmens teritorijų planavimo dokumentų rengimo sąlygos:


- 1)
- 2)

10. Sąlygas parengė: Aina Jonuškytė, Perspektyvinio planavimo skyriaus vyriausioji specialistė,
tel. (8 5) 232 9688, aina.jonuskyte@lra.lt

11. Sąlygų parengimo data: 2010-08-20

12. Sąlygos galioja: penkerius metus.

Pastabos: 1. Planavimo sąlygos surašomos trimis egzemplioriais, kurių vienas lieka sąlygas išdavusioje institucijoje.



**VALSTYBĖS SIENOS APSAUGOS TARNYBA
PRIE LIETUVOS RESPUBLIKOS VIDAUS REIKALŲ MINISTERIJOS**

Valstybės biudžetinė įstaiga Savanorių pr. 2, LT-03116 Vilnius Tel.: (8 5) 271 9305 / 233 1352
Faks.: (8 5) 271 9306 / 233 1365 / 271 7344 El. p. dvks@vsat.vrm.lt Duomenys kaupiami ir saugomi Juridinių asmenų registre
Kodas 188608252 PVM mokėtojo kodas LT886082515

Visagino savivaldybės administracijai
Parko g. 14, LT-31139 Visaginas

2010-07-29 Nr. (21)-14- 3642
Į 2010-07-23 Nr. (4.19)-1-37657

DĖL PLANAVIMO SĄLYGŲ SPECIALIAJAM PLANUI RENGTI

Valstybės sienos apsaugos tarnyba prie Lietuvos Respublikos vidaus reikalų ministerijos (toliau – VSAT) išnagrinėjo Jūsų prašymą išduoti planavimo sąlygas Visagino savivaldybės vandens tiekimo, nuotekų ir lietaus kanalizacijos tvarkymo infrastruktūros plėtros specialiajam planui rengti.

Lietuvos Respublikos Vyriausybė 2007 m. gegužės 30 d. nutarimu Nr. 548 „Dėl pasienio ruožo ribų ir valstybės sienos apsaugos zonos ribų bei Lietuvos Respublikos gyvenamųjų vietovių, priskirtų pasienio ruožui, sąrašo patvirtinimo“ (Žin., 2007, Nr. 66-2559) patvirtino patikslintas pasienio ruožo ribas ir valstybės sienos apsaugos zonos ribas. Pagal šį nutarimą dalis Visagino savivaldybės yra pasienio ruožo, o dalis valstybės sienos apsaugos zonos ribose. Todėl toje teritorijoje galioja pasienio teisinis režimas, nustatytas Pasienio teisinio režimo taisyklėse, patvirtintose Lietuvos Respublikos Vyriausybės 2002 m. balandžio 30 d. nutarimu Nr. 598 (Žin., 2002, Nr. 46-1755; 2008, Nr. 11-383). Minėtų taisyklių II skyrius reglamentuoja asmenų buvimą pasienio ruože, o III reglamentuoja asmenų buvimą, vertinamą ūkinę, komercinę veiklą valstybės sienos apsaugos zonos ribose. Leidimus patekti į valstybės sienos apsaugos zoną išduoda VSAT Ignalinos atominės elektrinės apsaugos rinktinė (Karlų kaimas, Ignalinos AE aikštelė 31A, Ignalinos raj.)

VSAT neprieštarauja Visagino savivaldybės vandens tiekimo, nuotekų ir lietaus kanalizacijos tvarkymo infrastruktūros plėtros specialiojo plano rengimui.

Parengtas specialusis planas turi būti suderinti su VSAT bei kitomis suinteresuotomis institucijomis Lietuvos Respublikos teisės aktų nustatyta tvarka.


L. e. tarnybos vado pavaduotojo pareigas
pulkininkas leitenantas

Vytautas Krupinskas



**VALSTYBĖS ĮMONĖ
„VISAGINO ENERGIJA“**

INŽINERINIŲ TINKLŲ BARAS



Visagino savivaldybės
administracijos direktoriui
Alikui Milko
Parko g. 14
31139 Visaginas

2010-08-06 Nr. (19) 65-594
I 2010-07-23 Nr. (4.19)-1-3765

DĖL SĄLYGŲ SPECIALIAJAM PLANUI PATEIKIMO

Pranešame, kad nurodytame žemės sklype VI „Visagino energija“ eksploatuoja vandentiekio ir buitinės kanalizacijos tinklus, naujų tinklų tiesti neplanuojame. Lietaus kanalizacijos tinklų VI „Visagino energija“ nėra.

Geriamojo vandens ir nuotekų tinklų būklė patenkinama, todėl kiekvienais metais skiriame lėšas tinklų remontui, renovacijai.

Esant būtinumui VI „Visagino energija“ turi galimybę prijungti naujus vartotojus, jiems tiekti geriamąjį vandenį bei surinkti ir tvarkyti buitines nuotekas.

Rengiant vandens tiekimo, buitinės kanalizacijos tvarkymo infrastruktūros plėtros specialųjį planą, prašau numatyti galimybę VI „Visagino energija“ personalui ir transportui laisvai prieiti ir privažiuoti prie inžinerinių tinklų, šulinių techninio aptarnavimo ir remonto darbų atlikimui.

Generalinis direktorius

Zigmas Jurgutavičius

A.Šimulynas, tel. (8 386) 72 091, el. p. a_simulynas@ve.sugardas.lt

Valstybės įmonė Tel. (8 386) 25 901
Taikos pr. 26A Faks. (8 386) 60 860
P.d. Nr. 3 El.p. visagino_energija@ve.sugardas.lt
31002 Visaginas

Duomenys kaupiami ir saugomi
Juridinių asmenų registre
Kodas 110087517
PVM mokėtojo kodas LT100875113

Atsiskaitomoji sąskaita LT30 7300 0100 7442 5579
„Swedbank“, AB



**PRIEŠGAISRINĖS APSAUGOS IR GELBĖJIMO DEPARTAMENTO
PRIE VIDAUS REIKALŲ MINISTERIJOS
PRIEŠGAISRINĖ GELBĖJIMO TARNYBA
VISAGINO M. IR IGNALINOS AE APSAUGAI**

Valstybės biudžetinė įstaiga, Karlių k., LT-31013 Visagino savivaldybė, tel. (8 386) 612 60,
faks.: (8 386) 612 60 / 612 65, el. p. pgt@its.lt.

Duomenys kaupiami ir saugomi Juridinių asmenų registre, kodas 193310439

Visagino savivaldybės
Administracijos direktoriui
Alikui Milko

2010-07-28 Nr. 4-342
| 2010-07-23 Nr. (4.19)-1-3765

V. Ramanas
2010-07-29

DĖL SĄLYGŲ SPECIALIAJAM PLANUI

Priešgaisrinės gelbėjimo tarnybos Visagino m. ir Ignalinos AE apsaugai (toliau – PGT) Valstybinės priešgaisrinės priežiūros skyriaus pareigūnai išnagrinėjo Jūsų pateiktus dokumentus Visagino savivaldybės vandens tiekimo, nuotekų ir lietaus kanalizacijos tvarkymo infrastruktūros plėtros specialiajam planui rengti ir informuoja, kad nustatant vandens tinklų plėtros kryptis būtina įvertinti gaisrinių hidrantų įrengimo būtinybę, vadovaujantis Lauko gaisrinio vandentiekio tinklų ir statinių projektavimo ir įrengimo taisyklėmis (Žin., 2009, Nr. 63-2538) ir atsižvelgiant į gaisrų statistiką ir PGT specialistų rekomendacijas.

Viršininko pavaduotojas

Antanas Povilavičius

Planavimo sąlygų teritorijų planavimo dokumentams rengti parengimo ir išdavimo tvarkos aprašo 2 priedas

TVIRTINU

(parašas)

Valentina Malinovskaja
Zarasų skyriaus vedėja
(atsakingo asmens vardas, pavardė, pareigos)
2010m. liepos 30d.

**PLANAVIMO SĄLYGOS
NACIONALINIO, REGIONO, RAJONO LYGMENS
BENDROJO IR SPECIALIOJO PLANAVIMO DOKUMENTAMS RENGTI**

2010m. liepos 30d. Nr. 13V16-7
(sąlygų registravimo data)

1. Planavimo sąlygų rengėjas: Utenos visuomenės sveikatos centras Zarasų skyrius
Taikos g 7-34, Visaginas, tel. (8 386) 74 326, el. paštas visaginas@utena.vvspt.lt
(tarnybos pavadinimas, adresas, tel./faksas)
2. Pareiškėjas: Visagino savivaldybės administracijos direktorius Parko g. 14, Visaginas, tel. (8 386) 31 551, faks. (8 386) 31 286
(planavimo organizatorius, adresas, tel./faksas)
3. Planuojama teritorija: Visagino savivaldybės teritorija, plotas – 5842 ha.
(plotas gali būti tikslinamas planavimo eigoje)
(teritorijos dislokacijos vieta, plotas, ha)
4. Planavimo tikslai ir uždaviniai: Planavimo tikslas: įgyvendinti Visagino miesto ir savivaldybės bendrųjų planų sprendinius, suformuoti Visagino savivaldybės vandens tiekimo, nuotekų ir lietaus kanalizacijos sistemas ir jų vystymo koncepcijas.
Planavimo uždaviniai: atlikti esamą geriamojo vandens tiekimo, nuotekų ir lietaus kanalizacijos tvarkymo būklės analizę; nustatyti savivaldybės vandens tiekimo, nuotekų ir lietaus kanalizacijos sistemų modernizavimo ir plėtros kryptis, kad būtų užtikrintas geriamojo vandens tiekimo ir nuotekų bei lietaus kanalizacijos tvarkymo nenutrūkstamas funkcionavimas; nustatyti tinklų plėtros prioritetines kryptis, užtikrinant darnią tinklų plėtrą, ir rezervuoti teritorijas šiai plėtrai, nustatant planuojamos teritorijos naudojimo, tvarkymo, apsaugos priemones bei kitus reikalavimus; planuojamoje teritorijoje nustatyti viešojo vandens tiekimo teritorijas, kuriose būtų užtikrinant reikalavimus atitinkantis geriamojo vandens tiekimas ir nuotekų tvarkymo paslaugų tiekimas; užtikrinant, kad 95-100 procentų savivaldybės gyventojų būtų aprūpinami įstatymuose ir kituose

teisės aktuose nustatytus sveikatos apsaugos, aplinkos apsaugos ir paslaugų kokybės reikalavimus atitinkančiu geriamuoju vandeniu ir tiksliai nuotekų tvarkymo paslaugomis: suderinti valstybės, savivaldybės, vandens tiekimo, nuotekų ir lietaus kanalizacijos tvarkymo įmonių, fizinių ir juridinių asmenų ar jų grupių interesus.

5. Įvertinant planavimo tikslus ir uždavinius, planuojamai teritorijai taikomi galiojančių atitinkamo lygmens teritorijų planavimo dokumentų sprendinių ir kitų strateginių dokumentų bei programų (projektų) nuostatų reikalavimai:

1) bendrųjų planų: _____
(dokumento pavadinimas, data, Nr.)

2) specialiųjų planų: „Specialiosios žemės ir miško naudojimo sąlygos“ patvirtintos Lietuvos Respublikos Vyriausybės 1992 m. gegužės 12 d. nutarimu Nr. 343 (Žin., 1992, Nr. 22-652 aktuali redakcija Žin., 2008, Nr. 44-1643); Sanitarinių apsaugos zonų ribų nustatymo ir režimo taisyklės, patvirtintos Lietuvos Respublikos sveikatos apsaugos ministro 2004 m. rugpjūčio 19 d. įsakymu Nr. V-586 (Žin. 2004, Nr. 134-4878; su vėlesniais pakeitimais).
(dokumento pavadinimas, data, Nr.)

3) ūkio šakų plėtros programų ir strateginių dokumentų: _____
(dokumento pavadinimas, data, Nr.)

6. Rengiamo teritorijų planavimo dokumento strateginio pasekmių aplinkai vertinimas ir/ar sprendinių poveikio vertinimas atliekamas šiais aspektais:

7. Priedai (sąlygas rengiančių institucijų pateiktos sąlygos):

- 1) _____
- 2) _____
- 3) _____

8. Sąlygas parengė: Valentina Malinovskaja

skyriaus vedėja

(vardas, pavardė)

(pareigos)

(parašas)

9. Sąlygų parengimo data: 2010-07-30

10. Sąlygos galioja: visa teritorijų planavimo dokumento rengimo laikotarpį, bet ne ilgiau, kaip 5 m.

(nurodomas sąlygų galiojimo terminas)

Pastaba. Planavimo sąlygos surašomos trimis egzemplioriais, kurių vienas lieka sąlygas išdavusioje institucijoje.

TVIRTINU

Būsto ir urbanistinės plėtros agentūra

Būsto ir urbanistinės plėtros agentūros
direktorius Arūnas Aliulis

2010 m. lapkričio 3 d.

**PLANAVIMO SĄLYGOS SPECIALIOJO
PLANAVIMO DOKUMENTUI RENGTI**

2010 m. lapkričio 3 d. Nr. *L-1218*

1. Planavimo sąlygų rengėjas: Būsto ir urbanistinės plėtros agentūra, Švitrigailos g. 7/ A, Vivulskio g. 16, LT-03500 Vilnius. Tel/faks.: (8-5) 262 98 53.

2. Pareiškėjas: Visagino savivaldybės administracijos direktorius, Parko g. 14, LT-31139 Visaginas. Tel.(8-386) 31 551, faks. (8-386) 31 286.

3. Tikslus numatomo rengti teritorijų planavimo dokumento pavadinimas:
Visagino savivaldybės vandens tiekimo, nuotekų ir lietaus kanalizacijos tvarkymo infrastruktūros plėtros specialusis planas.

4. Planavimo organizatorius: Visagino savivaldybės administracijos direktorius, Parko g. 14, LT-31139 Visaginas. Tel.(8-386) 31 551, faks. (8-386) 31 286.

5. Planuojama teritorija: Visagino savivaldybės teritorija, plotas – 5842 ha (plotas gali būti tikslinamas planavimo eigoje).

6 Planavimo tikslai ir uždaviniai bei numatoma veikla:

planavimo tikslas – įgyvendinti Visagino miesto ir savivaldybės bendrųjų planų sprendinius, suformuoti Visagino savivaldybės vandens tiekimo, nuotekų ir lietaus kanalizacijos sistemas ir jų vystymo koncepcijas;

planavimo uždaviniai:

- atlikti esamą geriamojo vandens tiekimo, nuotekų ir lietaus kanalizacijos tvarkymo būklės analizę;
- nustatyti savivaldybės vandens tiekimo, nuotekų ir lietaus kanalizacijos sistemų modernizavimo ir plėtros kryptis, kad būtų užtikrintas geriamojo vandens tiekimo ir nuotekų bei lietaus kanalizacijos tvarkymo nenutrūkstamas funkcionavimas;
- nustatyti tinklų plėtros prioritetines kryptis, užtikrinant darnią tinklų plėtrą ir rezervuoti teritorijas šiai plėtrai, nustatant planuojamos teritorijos naudojimo, tvarkymo, apsaugos priemones bei kitus reikalavimus;
- planuojamoje teritorijoje nustatyti viešojo vandens tiekimo teritorijas, kuriose būtų užtikrintas reikalavimus atitinkantis geriamojo vandens tiekimas ir nuotekų tvarkymo paslaugų teikimas;
- užtikrinti, kad 95 – 100 % savivaldybės gyventojų būtų aprūpinami įstatymuose ir kituose teisės aktuose nustatytais sveikatos apsaugos, aplinkos apsaugos ir paslaugų kokybės reikalavimus atitinkančiu geriamuoju vandeniu ir teikiamomis nuotekų tvarkymo paslaugomis;
- suderinti valstybės, savivaldybės, vandens tiekimo, nuotekų ir lietaus kanalizacijos tvarkymo įmonių, fizinių ir juridinių asmenų ar jų grupių interesus.

7. Įvertinant planavimo tikslus ir uždavinius, planuojamai teritorijai taikomi galiojančių atitinkamo lygmens teritorijų planavimo dokumentų sprendinių ir kitų strateginių dokumentų bei programų (projektų) nuostatų reikalavimai:

Bendrųjų planų:

1. *Utenos apskrities teritorijos bendrasis (generalinis) planas (rengiamas);*
2. *Visagino savivaldybės teritorijos bendrasis planas (rengiamas);*
3. *Visagino miesto teritorijos bendrasis planas (rengiamas).*

8. Rengiamo teritorijų planavimo dokumento strateginis pasekmių aplinkai vertinimas ir /ar sprendinių poveikio vertinimas atliekamas šiais aspektais:

1. *Poveikis teritorijos vystymo darnai ir (ar) planuojamai veiklos sričiai;*
2. *Poveikis ekonominei aplinkai;*
3. *Poveikis socialinei aplinkai;*
4. *Poveikis gamtinei aplinkai ir kraštovaizdžiui.*

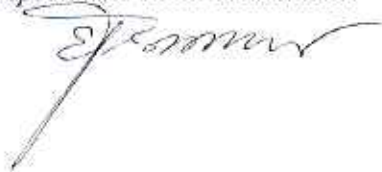
9. Priedai (sąlygas rengiančių institucijų pateiktos sąlygos):----

10. Sąlygas parengė:

Būsto ir urbanistinės plėtros agentūros, Urbanistikos skyriaus specialistė Edita Trimonienė.

11. Sąlygų parengimo data: 2010 m. lapkričio 2 d.

12. Sąlygos galioja : iki 2015 m. lapkričio 2 d.





**VALSTYBĖS ĮMONĖS
IGNALINOS ATOMINĖ ELEKTRINĖS
EKSPLOATACIJOS NUTRAUKIMO DIREKCIJA**

Visagino savivaldybės administracijos
KANCELIARIJA

Gauta
2010-08-25 Nr. 21-3155

buvo įrašyta

Visagino savivaldybės administracijos
direktoriui p. A. Milko
Parko g. 14
31139 Visaginas
Faks. (8~386) 31286

2010-08-25 Nr. 25-4234 (19.5)
I 2010-07-23 Nr. (4.19)-1-3765

DĖL SĄLYGŲ SPECIALIAJAM PLANUI

Pranešame, jog Visagino savivaldybės vandens tiekimo, nuotekų ir lietaus kanalizacijos tvarkymo infrastruktūros plėtros specialiajam planui rengti sąlygų neturime.

L. e. Eksploatacijos nutraukimo direktoriaus pareigas

Sergej Abdulajev

Erlandas Galaguz, tel. (8~386) 24242, el. p. galaguz@iae.lt

L. P., 2, 2010-08-23

Del salygu spec planui.doc

Valstybės įmonė
Dūkšinių k.
Visagino sav.
31500 Visaginas

Tel. (8~386) 28985
Faks. (8~386) 24396
El.p. info@mail.iae.lt

Duomenys kaupiami ir saugomi
Juridinių asmenų registre
Kodas 255450080
PVM mokesčio kodas
LT 554500811

Atsiskaitomoji sąskaita LT10 7300 0100 0261 4996
„Swedbank“, AB

Planavimo sąlygų teritorijų planavimo
dokumentams rengti parengimo ir išdavimo
tvarkos aprašo
2 priedas

TVIRTINU

(parašas)

Skirmantas Junevičius
Inžinerinio departamento direktorius
2010 m. rugpjūčio 18 d.

**PLANAVIMO SĄLYGOS RAJONO LYGMENS
SPECIALIOJO PLANAVIMO DOKUMENTUI RENGTI**

2010 m. rugpjūčio 18 d. Nr.7-215-1080

1. Planavimo sąlygų rengėjas:

AB „Lietuvos dujos“, Aguonų g. 24, LT-03212 Vilnius.
Tel.(8 5) 2360 210, faksas (8 5) 2360 200.

2. Pareiškėjas:

Visagino savivaldybės administracijos direktorius.
Parko g. 14, 31139 Visaginas.
Tel. (8 386) 31 551. Faksas (8 386) 31 286, 34 415.

3. Tikslus numatomo rengti teritorijų planavimo dokumento pavadinimas:

Visagino savivaldybės vandens tiekimo, nuotekų ir lietaus kanalizacijos tvarkymo infrastruktūros plėtros specialusis planas.

4. Planuojama teritorija: Visagino savivaldybės teritorija, plotas- 5842 ha.

5. Planavimo tikslai ir uždaviniai:

5.1 Planavimo tikslas- įgyvendinti Visagino miesto ir savivaldybės bendrųjų planų sprendinius, suformuoti Visagino savivaldybės vandens tiekimo, nuotekų ir lietaus kanalizacijos sistemas ir jų vystymo koncepcijas;

5.2. Planavimo uždaviniai:

5.2.1. atlikti esamą geriamojo vandens tiekimo, nuotekų ir lietaus kanalizacijos tvarkymo būklės analizę;

5.2.2. nustatyti savivaldybės vandens tiekimo, nuotekų ir lietaus kanalizacijos sistemų modernizavimo ir plėtros kryptis, kad būtų užtikrintas geriamojo vandens tiekimo ir nuotekų bei lietaus kanalizacijos tvarkymo nenutrūkstamas funkcionavimas;

5.2.3. nustatyti tinklų plėtros prioritetingas kryptis, užtikrinant darnią tinklų plėtrą, ir rezervuoti teritorijas šiai plėtrai, nustatant planuojamos teritorijos naudojimo, tvarkymo, apsaugos priemones bei kitus reikalavimus;

5.2.4. planuojamoje teritorijoje numatyti viešojo vandens tiekimo teritorijas, kuriose būtų užtikrintas reikalavimus atitinkantis geriamojo vandens tiekimas ir nuotekų tvarkymo paslaugų teikimas.

5.2.5. užtikrinti, kad 95-100 procentų savivaldybės gyventojų būtų aprūpinami įstatymuose ir kituose teisės aktuose nustatytus sveikatos apsaugos, aplinkos apsaugos ir paslaugų kokybės reikalavimus atitinkančiu geriamuoju vandeniu ir teikiamomis nuotekų tvarkymo paslaugomis.

5.2.6. suderinti valstybės, savivaldybės, vandens tiekimo, nuotekų ir lietaus kanalizacijos tvarkymo įmonių ir juridinių asmenų ar jų grupių interesus.

6. Įvertinant planavimo tikslus ir uždavinius, planuojamai teritorijai taikomi galiojančių atitinkamo lygmens teritorijų planavimo dokumentų sprendinių ir kitų strateginių dokumentų bei programų (projektų) nuostatų reikalavimai:

6.1. Bendrųjų planų:

6.1.1. Visagino savivaldybės teritorijos bendrasis planas parengtas.

6.1.2. Visagino miesto bendrasis planas parengtas.

6.2. Specialiųjų planų:

6.2.1. Magistralinis dujotiekis Pabradė-Visaginas, paklotas Švenčionių, Ignalinos rajonų savivaldybių ir Visagino savivaldybės teritorijose. Nekilnojamojo turto registre statinių registro Nr. 44/426930.

6.2.2. Visagino dujų skirstymo stoties žemės sklypas kadastriniu Nr. 4535/0005:0040 Karlų kadastro vietovėje, Karlų kaime, Visagino savivaldybėje.

6.2.3. Skirstomasis tinklas į Visagino miesto vandens šildymo katilinę ir skirstomasis tinklas į Visagino AE katilinę. Nekilnojamojo turto registre statinių registracijos Nr. 44/444884.

6.3. Ūkio šakų plėtros programų ir strateginių dokumentų:

6.3.1. Nacionalinė energetikos strategija, patvirtinta Lietuvos Respublikos Seimo 2007 m. sausio 18 d. nutarimu Nr. IX-1046.

6.3.2. Visagino savivaldybės 2010-2015 metų strateginis plėtros planas.

7. Rengiamo teritorijų planavimo dokumento strateginis pasekmių aplinkai vertinimas ir/ ar sprendinių poveikio vertinimas atliekamas šiais aspektais.

Lietuvos Respublikos Vyriausybės nustatyta tvarka specialiojo plano sprendinių poveikio vertinimą vykdyti, vadovaujantis Lietuvos Respublikos Vyriausybės 2004 metų liepos 16 d. nutarimu Nr. 920 patvirtintu „Teritorijų planavimo dokumentų sprendinių poveikio vertinimo tvarkos aprašu“.

8. Kitos sąlygos:

AB „Lietuvos dujos“ teikiamos planavimo sąlygos:

8.1. Užtikrinti saugų ir patikimą gamtinių dujų tiekimą magistraliniu ir skirstomaisiais dujotiekiais, įvertinti specialiąsias ir ūkinės veiklos ribojimo sąlygas, patvirtintas Lietuvos Respublikos Vyriausybės 1992-05-12 nutarimu Nr. 343 „Dėl Specialiųjų žemės ir miškų naudojimo sąlygų patvirtinimo“. Magistralinio dujotiekio apsaugos zonos nurodytos VII skyriuje „Magistralinių dujotiekų ir naftotiekų bei jų apsaugos zonos“ ir IX skyriuje „Dujotiekų apsaugos zonos“.

8.2. Vadovautis reikalavimais, kurie numatyti:

- perdavimo sistemai- „Dujų sistema. Magistraliniai dujotiekiai. Projektavimas, medžiagos ir statyba. Taisyklės“, patvirtintos Lietuvos Respublikos ūkio ministro ir aplinkos ministro 2001-03-09 įsakymu Nr. 86/146 (Žin., 2001, Nr. 23-771; 2006, Nr. 130-4922) bei standarto LST EN 1594:2009 „Dujų tiekimo sistemos. Daugiau kaip 16 bar didžiausio eksploatacinio slėgio vamzdynai. Funkciniai reikalavimai“;
- skirstymo sistemai- „Skirstomųjų plieninių dujotiekų įrengimo taisyklių ir skirstomųjų polietileno dujotiekų įrengimo taisyklių“ reikalavimais, patvirtintos Lietuvos Respublikos ūkio ministro 2008-01-09 įsakymu Nr. 4-6 (Žin., 2008, Nr. 9-320) bei Lietuvos standarto LST EN 12007:2002 „Dujų tiekimo sistemos. Ne didesnio kaip 16 bar didžiausio eksploatacinio slėgio vamzdynai. 2 dalis. Specialiosios funkcinės rekomendacijos polietilenui (DES ne didesnis kaip 10 bar).

8.3. Rengiantis statyti bet kuriuos pastatus, įrenginius ar kitus objektus 350 metrų atstumu nuo magistralinio dujotiekio trasos, projektinius pasiūlymus bei projektinę dokumentaciją būtina derinti magistralinius dujotiekius eksploatuojančioje organizacijoje.

8.4.Pridedame AB „Lietuvos dujos“ magistralinių ir skirstomųjų dujotiekių schema Visagino savivaldybės teritorijoje, 1 lapas.

9.Planuojamoje teritorijoje išduotos kitų atitinkamo lygmens teritorijų planavimo dokumentų rengimo sąlygos:

9.1.AB „Lietuvos dujos“ 2010 metų gegužės 3 d. raštu Nr. 7-215-524 parengtos planavimo sąlygos Visagino savivaldybės teritorijos bendrojo planavimo dokumentui rengti.

9.2.AB „Lietuvos dujos“ 2006 metų gruodžio 12 d. raštu Nr. 7-432-1539 parengtos planavimo sąlygos Visagino miesto bendrojo planavimo dokumentui rengti.

9.3.AB „Lietuvos dujos“ Panevėžio filialo 2010 m. kovo 2 d. raštu Nr.25-50-33 parengtos planavimo sąlygos Visagino savivaldybėje „Individualių gyvenamųjų kvartalų (sklypų) detaliojo planavimo dokumentui rengti“;


9.4.AB „Lietuvos dujos“ Panevėžio filialo 2010 m. kovo 2 d. raštu Nr. 25-50-33 parengtos planavimo sąlygos „Žemės juostų (sklypų) suformavimo komunikacinių koridorių ir susisiekimo komunikacijų įrengimo Visagino savivaldybės teritorijoje detaliojo planavimo dokumentui rengti“;

9.5.AB „Lietuvos dujos“ 2008 m. lapkričio 11 d. raštu Nr. 7-215-1443 parengtos planavimo sąlygos 1009,3724 ha ploto žemės sklypų grupės teritorijai (iš jų: 829,5406 ha ploto kadastro Nr.4535/0002:5 Drūkšinių kaime ir 179,8318 ha ploto kadastro Nr.4535/0003:2 Karlių kaime) Karlių kadastro vietovėje, Visagino savivaldybėje detaliojo planavimo dokumentui rengti.

10.Sąlygas parengė:

Marijona Čėsniienė

AB „Lietuvos dujos“
Inžinerinio departamento
Sistemų plėtros skyriaus
vyresnioji inžinierė


Sistemų plėtros skyriaus
vyresnioji inžinierė
Marijona Čėsniienė

11.Sąlygų parengimo data: 2010 m. rugpjūčio 17 d.

12.Sąlygos galioja: penkis metus.

Pastaba. Planavimo sąlygos surašytos trimis egzemplioriais, kurių vienas lieka sąlygas išdavusioje institucijoje.



VISAGINO SAVIVALDYBĖS ADMINISTRACIJOS DIREKTORIUS

ISAKYMAS

DĖL VISAGINO SAVIVALDYBĖS VANDENS TIEKIMO, NUOTEKŲ IR LIETAUS KANALIZACIJOS TVARKYMO INFRASTRUKTŪROS PLĖTROS SPECIALIOJO PLANO RENGIMO BEI PLANAVIMO TIKSLŲ IR UŽDAVINIŲ PATVIRTINIMO

2010 m. liepos 18 d. Nr. IV-612
Visaginas

Vadovaudamasis Lietuvos Respublikos vietos savivaldos įstatymo (Žin., 1994, Nr. 55-1049; 2008, Nr. 113-4290) 29 straipsnio 8 dalies 2 ir 3 punktais, Lietuvos Respublikos teritorijų planavimo įstatymo (Žin., 1995, Nr. 107-2391; 2004, Nr. 21-617) 14 straipsnio 3 dalimi, Vandens tiekimo ir nuotekų tvarkymo infrastruktūros plėtros planų rengimo taisyklę, patvirtintą Lietuvos Respublikos aplinkos ministro 2006 m. sausio 16 d. įsakymu Nr. D1-636 (Žin., 2007, Nr. 8-337), 8 ir 13.1 punktais:

1. **O r g a n i z u o j u** Visagino savivaldybės vandens tiekimo, nuotekų ir lietaus kanalizacijos tvarkymo infrastruktūros plėtros specialiojo plano rengimą.

2. **N u s t a t a u**, kad:

2.1. planavimo tikslas – įgyvendinti Visagino mieste ir savivaldybės bendrųjų planų sprendinius, suformuoti Visagino savivaldybės vandens tiekimo, nuotekų ir lietaus kanalizacijos sistemas ir jų vystymo koncepcijas;

2.2. planavimo uždaviniai:

2.2.1. atlikti esamą geriamojo vandens tiekimo, nuotekų ir lietaus kanalizacijos tvarkymo būklės analizę;

2.2.2. nustatyti savivaldybės vandens tiekimo, nuotekų ir lietaus kanalizacijos sistemų modernizavimo ir plėtros kryptis, kad būtų užtikrintas geriamojo vandens tiekimo ir nuotekų bei lietaus kanalizacijos tvarkymo nenutrūkstamas funkcionavimas;

2.2.3. nustatyti tinklų plėtros prioritetines kryptis, užtikrinant darnią tinklų plėtrą ir rezervuoti teritorijas šiai plėtrai, nustatant planuojamos teritorijos naudojimo, tvarkymo, apsaugos priemones bei kitus reikalavimus;

2.2.4. planuojamoje teritorijoje nustatyti viešojo vandens tiekimo teritorijas, kuriose būtų užtikrintas reikalavimus atitinkantis geriamojo vandens tiekimas ir nuotekų tvarkymo paslaugų teikimas;

2.2.5. užtikrinti, kad 95–100 procentų savivaldybės gyventojų būtų aprūpinami įstatymuose ir kituose teisės aktuose nustatytais sveikatos apsaugos, aplinkos apsaugos ir paslaugų kokybės reikalavimus atitinkančiu geriamuoju vandeniu ir teikiamomis nuotekų tvarkymo paslaugomis;

2.2.6. suderinti valstybės, savivaldybės, vandens tiekimo, nuotekų ir lietaus kanalizacijos tvarkymo įmonių, fizinių ir juridinių asmenų ar jų grupių interesus.

3. **P a v e d u**

3.1. Visagino savivaldybės administracijos Architektūros ir teritorijų planavimo skyriui parengti planavimo darbų programą ir planavimo sąlygas;

3.2. Visagino savivaldybės administracijos Bendrajam skyriui (Kanceliarijai) paskelbti informacinį pranešimą apie šį įsakymą vietinėje spaudoje ir savivaldybės interneto tinklalapyje.

Administracijos direktorius

DIKRA

Visagino savivaldybės administracijos
Architektūros ir teritorijų planavimo skyriaus
vyriausiasis specialistas
Viktoras RANCEVAS

Alikas Milko

2010-11-30

KOPIJA



ARHITECTURAS
IR TĖRITORIJŲ PLANUJIMO STYLIAMS
PLANUOJANČIŲSIS SPECIALISTAS
SK. VILNORAS RANCEVAS
2016-07-21

SIC VIKTORAS RANCEVAS

13-20-2102