

STATYTOJAS: **SĮ "VISAGINO ENERGIJA"**

KOMPLEKSO PAVADINIMAS: **ŠILUMOS TINKLŲ MODERNIZAVIMAS VISAGINO MIESTE 2019-2020 M**

STATINIO PROJEKTO PAVADINIMAS: **ŠILUMOS TINKLŲ SEDULINOS ALĖJOS, TAIKOS PROSPEKTO, PARKO, JAUNYSTĖS, VILTIES, KOSMOSO, STATYBININKŲ, FESTIVALIO, PARTIZANŲ, VETERANŲ, TARYBŲ, ENERGETIKŲ, DRAUGYSTĖS, SANTARVĖS GATVIŲ RIBOSE, VISAGINO M., REKONSTRAVIMO PROJEKTAS**

STATYBOS RŪŠIS: **REKONSTRAVIMAS**

STATINIO KATEGORIJA: **NEYPATINGASIS STATINYS**

PROJEKTO NR.: **EI2018/10/29**

PROJEKTAVIMO STADIJA: **PROJEKTINIAI PASIŪLYMAI (PP)**

STATINYS: **00(T) ŠILUMOS TIEKIMO TINKLAI**

STATINIO PROJEKTO DALIS: **ŠILUMOS GAMYBA IR TIEKIMAS**

BYLA: **PP-1** BYLOS LAIDA: **0**

BYLOS IŠLEIDIMO DATA: **2019-10**

Projektavimo įmonė	Pareigos	Vardas, pavardė	Atestato Nr.	Parašas
Energetikos inžinerija, UAB	Direktorius	Regimantas Melkūnas		
	Statinio projekto vadovas	Regimantas Melkūnas	26289	
	Statinio projekto dalies vadovas	Tomas Prušinskas	31973	

AIŠKINAMASIS RAŠTAS

1. BENDRIEJI DUOMENYS

Projekto pavadinimas:	Šilumos tinklų Sedulinos alėjos, Taikos prospekto, Parko, Jaunystės, Vilties, Kosmoso, Statybininkų, Festivalio, Partizanų, Veteranų, Tarybų, Energetikų, Draugystės, Santarvės gatvių ribose, Visagino m., rekonstravimo projektas
Statybos vieta:	Visagino miestas
Statytojas:	SĮ "Visagino energija"
Statybos rūšis:	Rekonstravimas
Statinio paskirtis:	Šilumos tiekimo tinklai
Statinio kategorija:	Neypatingasis statinys
Planuojama statybos pradžia:	2020 m
Planuojama eksploatacijos pradžia:	2020 m

Rekonstruojamų šilumos tiekimo tinklų unikalus numeris 3098-3003-0016.

Šilumos tiekimo tinklų rekonstravimas vykdomas valstybinėje žemėje, kurioje nesuformuoti žemės sklypai ir suformuotuose sklypuose:


1. Objektas 11 – 4400-2153-1911, 4400-2832-3879;
2. Objektas 13 – 4583-0003-0022, 4583-0003-0020, 4583-0003-0021;
3. Objektas 14 – 4583-0003-0019, 4583-0003-0170, 4583-0003-0169, 4583-0003-0167;
4. Objektas 15 – 4400-2155-5248, 4583-0003-0009, 4400-3848-6016;
5. Objektas 16 – 4400-0201-5327, 4400-2155-5426;
6. Objektas 17 – 4583-0003-0019, 4583-0003-0172.

Projektavimo ribos nuo esamų kamerų (įskaitant) iki gyvenamųjų namų šilumos punktų įvadinės armatūros. Numatyti darbai apima esamų šilumos tiekimo tinklų vamzdžių keitimą pramoniniu būdu izoliuotais šilumos tiekimo vamzdžiais su nuotėkio kontrole, išskyrus šilumos tinklų kameras ir šilumos punktus.

2. TECHNINIAI SPRENDINIAI

Projektiniai sprendiniai

Antrojo etapo 2020 m. objektai pateikiami 1 lentelėje:

0	2019-10	VISUOMENĖS INFORMAVIMUI		
LAIDA	IŠLEIDIMO DATA	LAIDOS STATUSAS. KEITIMO PRIEŽASTIS (JEI TAIKOMA)		
KVAL. PATV. DOK. NR.	 ENERGETIKOS INŽINERIJA		STATINIO PROJEKTO PAVADINIMAS	
			ŠILUMOS TINKLŲ SEDULINOS ALĖJOS, TAIKOS PROSPEKTO, PARKO, JAUNYSTĖS, VILTIES, KOSMOSO, STATYBININKŲ, FESTIVALIO, PARTIZANŲ, VETERANŲ, TARYBŲ, ENERGETIKŲ, DRAUGYSTĖS, SANTARVĖS GATVIŲ RIBOSE, VISAGINO M., REKONSTRAVIMO PROJEKTAS	
26289	SPV	R. MELKŪNAS	STATINIO NUMERIS IR PAVADINIMAS	
31973	SPDV	T. PRUŠINSKAS		
	INŽ.	A. MARKEVIČIUS	00(T) ŠILUMOS TIEKIMO TINKLAI	
			DOKUMENTO PAVADINIMAS	
			LAIDA	
			0	
			AIŠKINAMASIS RAŠTAS	
LT	STATYTOJAS IR (ARBA) UŽSAKOVAS		DOKUMENTO ŽYMUO	
	SĮ "VISAGINO ENERGIJA"		EI2018/10/29-00(T)-PP.AR-01	
			LAPAS	LAPŲ
			1	5

Eil. Nr.	Objekto Nr. ir pavadinimas
1	Objektas 11. Šilumos tiekimo tinklų ruožas nuo ŠK-5.II iki ŠK-5/5 ir iki gyv. namų Taikos pr. 46, 48, 52; Veteranų g. 22, 20, 18, 16; Tarybų g.21, 15 šilumos punktų (nauji tinklai bus tiesiami lauke naujose trasose, eliminuojant tranzitinius tinklus namų rūsiuose)
2	Objektas 12. Šilumos tiekimo tinklų ruožas nuo ŠK-1/18 Energetikų g. iki ŠK-3/14 Jaunystės g. ir iki gyv. namo šilumos punkto Energetikų g.72 ir šilumos tiekimo tinklų ruožas nuo ŠK-1/3 iki ŠK-1/61 ir iki gyv. namų Energetikų g. 70, Jaunystės g. 25 šilumos punktų
3	Objektas 13. Šilumos tiekimo tinklų ruožas nuo ŠK-1/14 iki ŠK-1/8, nuo ŠK-1/7 iki ŠK-1/9 ir iki gyvenamųjų namų Energetikų g. 14, 6, 8, 10, 12; Draugystės g. 23, 25, 27, 29, 31 šilumos punktų (nauji tinklai bus tiesiami lauke naujose trasose, eliminuojant tranzitinius tinklus namų Energetikų 6,8,10,12,14, Draugystės 25,27,29,31 rūsiuose)
4	Objektas 14. Šilumos tiekimo tinklų ruožas nuo ŠK-1/17 iki ŠK-1/30 ir iki gyvenamųjų namų Energetikų. 36, 20, 18, 22, 32, 34 šilumos punktų ir šilumos tiekimo tinklų ruožas nuo ŠK-1/30 iki ŠK-1/65 ir iki pastatų šilumos punktų Energetikų. 34, 30, 28, 26, 24; Sedulinos al. 51, 45A; Draugystės g. 12 (nauji tinklai bus tiesiami lauke naujose trasose, eliminuojant tranzitinius tinklus namų Energetikų 26,28,30 rūsiuose)
5	Objektas 15. Šilumos tiekimo tinklų ruožas nuo ŠK-3/9 Statybininkų g. iki ŠK-3/34 Santarvės g.
6	Objektas 16. Šilumos tiekimo tinklų ruožas nuo ŠK-4.II iki „Atgimimo“ gimnazijos ir nuo ŠK-4/2 iki gyv. namų šilumos punktų Taikos pr. 54, 56, 58 (nauji tinklai bus tiesiami lauke naujose trasose, eliminuojant tranzitinius tinklus namo Taikos pr. 56 rūsiuose)
7	Objektas 17. Šilumos tiekimo tinklų ruožas nuo ŠK-1/18 iki ŠK-1/49 ir iki gyv. namų Energetikų g. 52, 50, 38, 40, 42, 44, 46, 48, 54, 58 šilumos punktų (nauji tinklai bus tiesiami lauke naujose trasose, eliminuojant tranzitinius tinklus namų Energetikų 38,50,52 rūsiuose)

Šilumos tiekimo tinklų rekonstravimui naudojami pramoniniu būdu izoliuoti plieniniai vamzdžiai su poliuretano izoliacija, polietileno apvalkalu ir nuotėkio kontrolės sistema.

Šilumos tinklų kameroje naudojami plieniniai vamzdžiai izoliuojami akmens vata ir apskardinami (jeigu brėžiniuose nenurodyta kitaip), o šilumos punktuose naudojami plieniniai vamzdžiai izoliuojami akmens vata ir apskardinami. Tose vietose, kur techniškai nėra galimybių apskardinti, vamzdynai izoliuojami akmens vata su folija.

Vamzdžiai, kurie montuojami bendro naudojimo patalpose iki šilumos punktų, turi būti apskardinami.

Šilumos tiekimo tinklai projektuojami naujose vietose, kai iškeliami tranzitiniai tinklai iš pastatų ir esamų šilumos tiekimo tinklų vietose. Su projektuojamais tinklais kertant gatves, aikšteles, įvažiavimus į kiemus numatytas uždaras šilumos tiekimo tinklų klojimo būdas esamuose kanaluose ir/arba įdėkluose. Taip pat uždaras klojimo būdas numatomas tose vietose kur yra požeminių komunikacijų virš klojamo šilumos tiekimo tinklo ir dėl jų būtų sudėtinga į tranšėją paguldėti vamzdžius.

Senų šilumos tiekimo kanalų perdangos plokštės demontuojamos, išskyrus uždaro klojimo vietas. Apatinis lovys demontuojamas ties suvirinimo siūlėmis, posūkio kampais ir kai nėra pakankamai vietos suvirinimui ir movos uždėjimui.

Naikinant tranzitinius Projektavimo užduotyje įvardintus tinklus, nauji projektuojami naujose trasose šalia atitinkamų gyvenamųjų namų. Per gyvenamųjų namų rūsius praeinantys nereikalingi šilumos tiekimo tinklai naikinami, juos demontuojant.

Tose vietose, kur seni šilumos tinklai lieka esamuose g/b kanaluose numatomas jų naikinimas tinklų ir kanalų nedemontuojant. Naikinamų atkarpų kanalų galai užbetonuojami arba užmūrijami.

DOKUMENTO ŽYMUO

EI2018/10/29-00(T)-PP.AR-01

LAPAS	LAPŲ	LAIDA
2	5	0

Įeinant į pastatus su projektuojamais tinklais naujose vietose, senų vietų angos užbetuojamos arba užmūrijamos iš pastato vidaus ir nutinkuojamos.

Vykdamas statybos darbus būtina išsaugoti paviršinį dirvožemį. Jeigu darbų vykdymo metu nuimamas derlingas dirvožemio sluoksnis, jis privalo būti sandėliuojamas tam tikslui skirtoje vietoje, apsaugant jį nuo užteršimo, išplovimo, išpustymo (vėjo). Baigus statybos darbus, dirvožemis gražinamas į jo pirmąją vietą ir reikalui esant papildomai užsėjamas.

Prieš pradėdant šilumos tiekimo tinklų statybos darbus, apie tai būtina informuoti šalia statybos vietos esančias įmones ir gyventojus. Ten, kur šilumos tinklai kerta gatves, įvažiavimus į kiemus, būtina pastatyti įspėjamuosius kelio ženklus apie atliekamus kelio darbus.

Kai šilumos tiekimo tinklai klojami atviru būdu, išardyta asfalto ir šaligatvio danga atstatoma pilnai, pagal galiojančių teisės aktų reikalavimus.

Statybos metu neturi būti pažeisti trečiųjų asmenų interesai, turi būti užtikrinti privažiavimai prie pastatų bei saugūs praėjimai pėstiesiems.

Projekte numatytas pilnas dangų atstatymas kasinėjimo vietose, vejos atsodinimas, teritorijos sutvarkymas statybos darbų zonoje.

Darbų vykdymo metu pastoviai turi būti stebima gretimų pastatų būklė. Pastebėjus įtrūkimus sienose ar pamatų poslinkius darbai privalo būti stabdomi ir imtasi visų reikalingų priemonių pastatų sutvirtinimui.

Šalia projektuojamos trasos esantys požeminių komunikacijų šuliniai turi būti tinkamai sutvirtinti. Klojimo darbams trukdančios tvoros, vaikų žaidimo aikštelės ir kt. turi būti išardomos ir atstatomos į jų pirmąją vietą pabaigus statybos darbus. Turi būti atstatytos visos dangos, atsodinamos gyvatvorės ir želdiniai. Kertami tie medžiai, kurie auga ant šiluminės trasos ar yra arčiau nei 2 m nuo esamo kanalo krašto ir naujai projektuojamų tinklų.

Visos žemės darbų zonos turi būti aptvertos ir įrengti įspėjimo ženklai, informuojantys apie tai, jog netoliese yra pavojaus zona.

3. PAGRINDINIAI ŠILUMOS TRASOS RODIKLIAI

Šiluminės trasos ir šilumnešio parametrai pateikti 2 lentelėje:

2 lentelė

Eil. nr.	Charakteristikos pavadinimas	Mato vienetas	Kiekis (tipas)		Projekto klasė pagal LST EN 13941:2009+A1:2010 p.4.4.2
			Esamas	Projektuojamas	
1	Vamzdyno skersmuo	mm		2XØ406,4/560	C
				2XØ323,9/450	A
			DN400	2XØ273,0/400	A
			DN300	2XØ219,1/315	A
			DN250	2XØ168,3/250	A
			DN200	2XØ139,7/225	A
			DN150	2XØ114,3/200	A
			DN100	2XØ88,9/160	A
			DN80	2XØ76,1/140	A
			DN65	2XØ60,3/125	A
			DN50	2XØ48,3/110	A
				2XØ42,4/110	A
	2XØ33,7/90	A			
2	Projektinis slėgis, P _s	MPa	-	1,6	

DOKUMENTO ŽYMUO

EI2018/10/29-00(T)-PP.AR-01

LAPAS	LAPŲ	LAIDA
3	5	0

3	Didžiausia leidžiama temperatūra T _s	°C	-	130	
4	Projektinė tiekimo šilumnešio temperatūra	°C	-	123	
5	Projektinė grįžtančio šilumnešio temperatūra	°C	-	75	

Projektuojamos trasos duomenys pateikti 3 lentelėje:

3 lentelė

Diametras	Trasos ilgis, m	Klojimo būdas
2XØ406,4/560	633,50	Bekanalis
2XØ323,9/450	209,50	Bekanalis
2XØ273,0/4 00	78,09	Bekanalis
2XØ219,1/315	63,80	Bekanalis
2XØ168,3/250	129,50	Bekanalis
2XØ168,3/250	3,89	Pastate
2XØ139,7/225	229,50	Bekanalis
2XØ114,3/200	653,30	Bekanalis
2XØ88,9/160	602,00	Bekanalis
2XØ76,1/140	419,00	Bekanalis
2XØ60,3/125	690,20	Bekanalis
2XØ48,3/110	309,40	Bekanalis
2XØ42,4/110	624,00	Bekanalis
Iš viso	4645,68	

4. TECHNINĖS SPECIFIKACIJOS

Ruošiant projekto dalį vadovautasi pagrindiniais normatyviniais dokumentais, bet jais neapsiribojant, pateiktais 4 lentelėje.

4 lentelė

Eil. Nr.	Numeris	Pavadinimas
1.	1996 m. kovo 19 d. Nr. I-1240, nauja redakcija 2016-06-30 Nr. XII-2573	Lietuvos Respublikos statybos įstatymas
2.	STR 1.04.04:2017	Statinio projektavimas, projekto ekspertizė
3.	STR 1.05.01:2017	Statybą leidžiantys dokumentai. Statybos užbaigimas. Statybos sustabdymas. Savavališkos statybos padarinių šalinimas. Statybos pagal neteisėtai išduotą statybą leidžiantį dokumentą padarinių šalinimas
4.	STR 1.01.08:2002	Statinio statybos rūšys
5.	STR 1.01.03:2017	Statinių klasifikavimas
6.	STR 1.06.01:2016	Statybos darbai. Statinio statybos priežiūra
7.	LST 1516:2015	Statinio projektavimas. Bendrieji įforminimo reikalavimai
8.	(ES) Nr. 305/2011	2011 m. kovo 9 d. Europos Parlamento ir Tarybos Reglamentas
9.	Lietuvos Respublikos Vyriausybės 1992 m. gegužės 12 d. nutarimas Nr. 343	Specialiosios žemės ir miško naudojimo sąlygos
10.	Lietuvos respublikos Energetikos ministro	Šilumos tiekimo tinklų ir šilumos punktų

DOKUMENTO ŽYMUO

EI2018/10/29-00(T)-PP.AR-01

LAPAS	LAPŲ	LAIDA
4	5	0

Eil. Nr.	Numeris	Pavadinimas
	2011.06.17 įsakymas Nr. 1-160	įrengimo taisyklės
11.	RSN 156-94	Statybinė klimatologija
12.	LR energetikos ministro 2017.09.18 įsakymas Nr.1-245	Įrenginių ir šilumos perdavimo tinklų šilumos izoliacijos įrengimo taisyklės
13.	LST EN 13941:2009+A1:2010	Centralizuoto šilumos tiekimo iš anksto neardomai izoliuotų vamzdžių sistemų projektavimas ir įrengimas

5. TREČIŲJŲ ASMENŲ INTERESŲ APSAUGA

Projekto sprendiniai turi nepažeisti trečiųjų asmenų interesų įvertinant LR statybos įstatymo 6 straipsnio 4 dalies nuostatas. Projektuojami šilumos tinklai klojami esamų šilumos tiekimo tinklų ir naujoje vietose. Klojami šilumos tiekimo tinklai nepablogins esamų statinių techninės būklės. Turi būti užtikrinti privažiavimai prie pastatų bei saugūs praėjimai pėstiesiems. Statybos metu, ten kur tiesiamos šilumos tiekimo trasos kerta gatves, įvažiavimus į kiemus, turi būti pastatyti įspėjamieji kelio ženklai pagal suderintą su kelių policija schemą. Neturi būti apribota galimybė naudotis inžineriniais tinklais. Turi būti užtikrintas patalpų, skirtų žmonėms gyventi, dirbti ar verstis kita veikla, natūralaus apšvietimo pagal higienos ir darbo vietų įrengimo reikalavimus išsaugojimas. Vanduo priešgaisriniais reikalams gali būti imamas iš priešgaisrinių hidrantų. Statybos aikštelėje bus įrengtas priešgaisrinis postas. Vykdamas statybos darbus keliamas triukšmas, vibracijos, elektros trikdymų ir spinduliuotės lygis turi neviršyti leistinų dydžių. Mechanizmai ir mašinos, naudojami šilumos tiekimo tinklų klojimui, turi būti techniškai tvarkingi, kad tepalai ir degalai neterštų grunto ir gruntinio vandens. Užbaigus darbus visos šiukšlės ir atliekos turi būti surinktos ir išvežtos į sąvartyną. Vykdamas statybos darbus turi būti išsaugoti hidrotechnikos statiniai ir melioracijos įrenginiai, kad nebūtų pažeistas hidrogeodinaminis režimas.

DOKUMENTO ŽYMUO	LAPAS	LAPŲ	LAIDA
	EI2018/10/29-00(T)-PP.AR-01	5	5


VALSTYBĖS ĮMONĖ REGISTRŲ CENTRAS

Vinco Kudirkos g. 18-3, 03105 Vilnius, tel. (8 5) 2688 262, faks. (8 5) 2688 311, el.p. info@registrucentras.lt

NEKILNOJAMOJO TURTO REGISTRO CENTRINIO DUOMENŲ BANKO IŠRAŠAS

2019-02-07 11:33:58

1. Nekilnojamojo turto registre įregistruotas turtas:

Registro Nr.: **90/109818**
 Registro tipas: **Statiniai**
 Sudarymo data: **2002-02-20**
Visaginas
 Registro tvarkytojas: **Valstybės įmonės Registrų centro Utenos filialas**

2. Nekilnojamieji daiktai:

2.1.

Ryšių (telekomunikacijų) tinklai - Telemetrijos kanalizacija nuo ŠK-37/4 iki ŠK-37/7
Visaginas
 Aprašymas / pastabos: **Telemetrijos linija nuo ŠK-37/4 iki Vilties g.23, nuo Partizanų g.4 iki Partizanų g. 10, nuo ŠK-37/7 iki Visagino g. 16A**
 Unikalus daikto numeris: **4400-3128-7271**
 Daikto pagrindinė naudojimo paskirtis: **Ryšių (telekomunikacijų) tinklų**
 Statinio kategorija: **II grupės nesudėtingasis**
 Baigtumo procentas: **100 %**
 Ilgis: **991.07 m**
 Medžiaga: **Polietilenas**
 Atkūrimo sąnaudos (statybos vertė): **43733 Eur**
 Fizinio nusidėvėjimo procentas: **0 %**
 Atkuriamoji vertė: **43700 Eur**
 Vidutinė rinkos vertė: **43700 Eur**
 Vidutinės rinkos vertės nustatymo būdas: **Atkuriamoji vertė**
 Vidutinės rinkos vertės nustatymo data: **2015-03-06**
 Kadastro duomenų nustatymo data: **2014-11-18**

2.2.

Ryšių (telekomunikacijų) tinklai - Telemetrijos linija nuo ŠK-22 iki NA-232
Visaginas
 Aprašymas / pastabos: **Trasos bendras ilgis - 196,25 m.**
 Unikalus daikto numeris: **4400-3159-3921**
 Daikto pagrindinė naudojimo paskirtis: **Ryšių (telekomunikacijų) tinklų**
 Statybos pradžios metai: **2014**
 Statybos pabaigos metai: **2015**
 Statinio kategorija: **I grupės nesudėtingasis**
 Baigtumo procentas: **100 %**
 Ilgis: **196.25 m**
 Medžiaga: **Polietilenas**
 Atkūrimo sąnaudos (statybos vertė): **8840 Eur**
 Fizinio nusidėvėjimo procentas: **0 %**
 Atkuriamoji vertė: **8840 Eur**
 Vidutinė rinkos vertė: **8840 Eur**
 Vidutinės rinkos vertės nustatymo būdas: **Atkuriamoji vertė**
 Vidutinės rinkos vertės nustatymo data: **2015-01-02**
 Kadastro duomenų nustatymo data: **2015-01-02**

2.3.

Ryšių (telekomunikacijų) tinklai - Telemetrija nuo ŠK-26 iki Festivalio 6
Visaginas
 Aprašymas / pastabos: **Bendras trasos ilgis - 374,93 m.**
 Unikalus daikto numeris: **4400-3159-3932**
 Daikto pagrindinė naudojimo paskirtis: **Ryšių (telekomunikacijų) tinklų**
 Statybos pradžios metai: **2014**
 Statybos pabaigos metai: **2015**
 Statinio kategorija: **I grupės nesudėtingasis**
 Baigtumo procentas: **100 %**
 Ilgis: **374.93 m**
 Medžiaga: **Polietilenas**
 Atkūrimo sąnaudos (statybos vertė): **16800 Eur**
 Fizinio nusidėvėjimo procentas: **0 %**
 Atkuriamoji vertė: **16800 Eur**
 Vidutinė rinkos vertė: **16800 Eur**
 Vidutinės rinkos vertės nustatymo būdas: **Atkuriamoji vertė**
 Vidutinės rinkos vertės nustatymo data: **2015-01-02**
 Kadastro duomenų nustatymo data: **2015-01-02**

2.4.

Inžineriniai tinklai - Telemetrinė kanalizacija nuo ŠK-9 iki Veteranų g.13
Visaginas
 Unikalus daikto numeris: **4400-2863-5412**
 Daikto pagrindinė naudojimo paskirtis: **Ryšių (telekomunikacijų) tinklų**
 Pažymėjimas plane: **T**
 Statybos pradžios metai: **2012**
 Statybos pabaigos metai: **2014**
 Baigtumo procentas: **100 %**
 Atkūrimo sąnaudos (statybos vertė): **1946 Eur**
 Atkuriamoji vertė: **1946 Eur**
 Vidutinė rinkos vertė: **1946 Eur**
 Vidutinės rinkos vertės nustatymo būdas: **Atkuriamoji vertė**
 Vidutinės rinkos vertės nustatymo data: **2014-01-14**
 Kadastro duomenų nustatymo data: **2014-01-14**

- 2.5. **Inžineriniai tinklai - Telemetrinė kanalizacija nuo ŠK-18/7 iki ŠK-18/5 Parko g. Visaginas**
 Aprašymas / pastabos: **Trasos ilgis 135,10 m.**
 Unikalus daikto numeris: **4400-3011-1658**
 Daikto pagrindinė naudojimo paskirtis: **Ryšių (telekomunikacijų) tinklų**
 Pažymėjimas plane: **T**
 Statybos pradžios metai: **2011**
 Statybos pabaigos metai: **2014**
 Baigtumo procentas: **100 %**
 Atkūrimo sąnaudos (statybos vertė): **5937 Eur**
 Fizinio nusidėvėjimo procentas: **0 %**
 Atkuriamoji vertė: **5937 Eur**
 Vidutinė rinkos vertė: **5937 Eur**
 Vidutinės rinkos vertės nustatymo būdas: **Atkuriamoji vertė**
 Vidutinės rinkos vertės nustatymo data: **2014-07-02**
 Kadastro duomenų nustatymo data: **2014-07-02**
- 2.6. **Inžineriniai tinklai - Telemetrinė kanalizacija Visaginas**
 Aprašymas / pastabos: **Bendras ilgis- PVC d100-346,54m**
 Unikalus daikto numeris: **4400-2123-9225**
 Daikto pagrindinė naudojimo paskirtis: **Ryšių (telekomunikacijų) tinklų**
 Statybos pradžios metai: **2010**
 Statybos pabaigos metai: **2010**
 Baigtumo procentas: **100 %**
 Atkūrimo sąnaudos (statybos vertė): **14162 Eur**
 Atkuriamoji vertė: **14162 Eur**
 Vidutinė rinkos vertė: **14162 Eur**
 Vidutinės rinkos vertės nustatymo būdas: **Atkuriamoji vertė**
 Vidutinės rinkos vertės nustatymo data: **2010-12-23**
 Kadastro duomenų nustatymo data: **2010-12-23**
- 2.7. **Inžineriniai tinklai - Telemetrinė kanalizacija Visaginas**
 Aprašymas / pastabos: **Nuo ŠK-3/II iki ŠK-7-esančių Taikos pr. tarp Veteranų g. sankryžos ir Statybininkų g. sankryžos II mikrorajone Visagino m. ilgis-513,28 m**
 Unikalus daikto numeris: **4400-2232-8221**
 Daikto pagrindinė naudojimo paskirtis: **Ryšių (telekomunikacijų) tinklų**
 Statybos pradžios metai: **2011**
 Statybos pabaigos metai: **2011**
 Baigtumo procentas: **100 %**
 Atkūrimo sąnaudos (statybos vertė): **20650 Eur**
 Atkuriamoji vertė: **20650 Eur**
 Vidutinė rinkos vertė: **20650 Eur**
 Vidutinės rinkos vertės nustatymo būdas: **Atkuriamoji vertė**
 Vidutinės rinkos vertės nustatymo data: **2011-10-21**
 Kadastro duomenų nustatymo data: **2011-10-21**
- 2.8. **Inžineriniai tinklai - Telemetrinė kanalizacija nuo ŠK-1/III iki ŠK-1/17, esantys Energetikų g. Visaginas**
 Aprašymas / pastabos: **Trasos bendras ilgis- 522,10 m**
 Unikalus daikto numeris: **4400-2500-1989**
 Daikto pagrindinė naudojimo paskirtis: **Ryšių (telekomunikacijų) tinklų**
 Statybos pradžios metai: **2011**
 Statybos pabaigos metai: **2012**
 Baigtumo procentas: **100 %**
 Atkūrimo sąnaudos (statybos vertė): **21635 Eur**
 Atkuriamoji vertė: **21635 Eur**
 Vidutinė rinkos vertė: **21635 Eur**
 Vidutinės rinkos vertės nustatymo būdas: **Atkuriamoji vertė**
 Vidutinės rinkos vertės nustatymo data: **2012-11-27**
 Kadastro duomenų nustatymo data: **2012-11-27**
- 2.9. **Šilumos tinklai - Šilumos tinklai Visaginas**
 Aprašymas / pastabos: **Atskirta iš unikalaus Nr. 3098-3003-0016**
 Unikalus daikto numeris: **4400-4858-6427**
 Daikto pagrindinė naudojimo paskirtis: **Šilumos tinklų**
 Pažymėjimas plane:
 Statybos pradžios metai: **1976**
 Statybos pabaigos metai: **2017**
 Rekonstravimo pradžios metai: **2017**
 Rekonstravimo pabaigos metai: **2017**
 Baigtumo procentas: **100 %**
 Ilgis: **1637.98 m**
 Medžiaga: **Plienas**
 Šilumos tiekimo linijos reikšmė: **Magistralinė**
 Atkūrimo sąnaudos (statybos vertė): **523000 Eur**
 Atkuriamoji vertė: **523000 Eur**
 Vidutinė rinkos vertė: **523000 Eur**
 Vidutinės rinkos vertės nustatymo būdas: **Atkuriamoji vertė**
 Vidutinės rinkos vertės nustatymo data: **2017-12-05**
 Kadastro duomenų nustatymo data: **2017-12-05**
- 2.10. **Šilumos tinklai - Drenažo šulinys Nr. 28 Visaginas**

- Unikalus daikto numeris: **4400-4865-6088**
 Daikto pagrindinė naudojimo paskirtis: **Šilumos tinklų**
 Pažymėjimas plane: **28**
 Statybos pradžios metai: **2017**
 Statybos pabaigos metai: **2017**
 Baigtumo procentas: **100 %**
 Atkūrimo sąnaudos (statybos vertė): **1120 Eur**
 Atkuriamoji vertė: **1120 Eur**
 Vidutinė rinkos vertė: **1120 Eur**
 Vidutinės rinkos vertės nustatymo būdas: **Atkuriamoji vertė**
 Vidutinės rinkos vertės nustatymo data: **2017-12-05**
 Kadastro duomenų nustatymo data: **2017-12-05**
- 2.11. **Šilumos tinklai - Drenažo šulinys Nr. 106**
Visaginas
 Unikalus daikto numeris: **4400-4865-6077**
 Daikto pagrindinė naudojimo paskirtis: **Šilumos tinklų**
 Pažymėjimas plane: **106**
 Statybos pradžios metai: **2017**
 Statybos pabaigos metai: **2017**
 Baigtumo procentas: **100 %**
 Atkūrimo sąnaudos (statybos vertė): **1120 Eur**
 Atkuriamoji vertė: **1120 Eur**
 Vidutinė rinkos vertė: **1120 Eur**
 Vidutinės rinkos vertės nustatymo būdas: **Atkuriamoji vertė**
 Vidutinės rinkos vertės nustatymo data: **2017-12-05**
 Kadastro duomenų nustatymo data: **2017-12-05**
- 2.12. **Šilumos tinklai - Šilumos tiekimo tinklai nuo ŠK-37/4 iki ŠK-37/7**
Visaginas
 Aprašymas / pastabos: **Šilumos tiekimo tinklai nuo ŠK-37/4 iki Vilties g.23, nuo Partizanų g.4 iki Partizanų g.10, nuo ŠK-37/7 iki Visagino g. 16A. Trasos ilgis pastatuose 12916 m, vertikalūs poslinkiai 3,56 m, vertikalūs poslinkiai pastatuose 35,69 m. Suformuota atidalinusi trasa, kurios unikalus Nr.3098-3003-0016.**
 Unikalus daikto numeris: **4400-3128-7228**
 Daikto pagrindinė naudojimo paskirtis: **Šilumos tinklų**
 Pažymėjimas plane: **1-123**
 Statybos pradžios metai: **2012**
 Statybos pabaigos metai: **2014**
 Baigtumo procentas: **100 %**
 Ilgis: **1103.89 m**
 Medžiaga: **Plienas**
 Šilumos tiekimo linijos reikšmė: **Skirstomoji (kvartalinė)**
 Atkūrimo sąnaudos (statybos vertė): **229000 Eur**
 Fizinio nusidėvėjimo procentas: **0 %**
 Atkuriamoji vertė: **229000 Eur**
 Vidutinė rinkos vertė: **229000 Eur**
 Vidutinės rinkos vertės nustatymo būdas: **Atkuriamoji vertė**
 Vidutinės rinkos vertės nustatymo data: **2015-03-06**
 Kadastro duomenų nustatymo data: **2014-11-18**
- 2.13. **Šilumos tinklai - Šilumos tinklai**
Visaginas
 Aprašymas / pastabos: **28547.31 m ilgio šiluminė trasa Visagino mieste**
 Unikalus daikto numeris: **3098-3003-0016**
 Daikto pagrindinė naudojimo paskirtis: **Šilumos tinklų**
 Statybos pradžios metai: **1976**
 Statybos pabaigos metai: **1997**
 Statinio kategorija: **Neypatingasis**
 Baigtumo procentas: **100 %**
 Ilgis: **28547.31 m**
 Medžiaga: **Plienas**
 Šilumos tiekimo linijos reikšmė: **Magistralinė**
 Atkūrimo sąnaudos (statybos vertė): **16438000 Eur**
 Fizinio nusidėvėjimo procentas: **75 %**
 Atkuriamoji vertė: **4109000 Eur**
 Vidutinė rinkos vertė: **4109000 Eur**
 Vidutinės rinkos vertės nustatymo būdas: **Atkuriamoji vertė**
 Vidutinės rinkos vertės nustatymo data: **2018-03-12**
 Kadastro duomenų nustatymo data: **2018-03-12**
- 2.14. **Šilumos tinklai - Šilumos tinklai**
Visaginas
 Aprašymas / pastabos: **Magistraliniai šilumos tinklai nuo ŠK-37 iki ŠK -37/10, esantys Partizanų g., Visagino m.**
 Unikalus daikto numeris: **4400-1508-5044**
 Daikto pagrindinė naudojimo paskirtis: **Šilumos tinklų**
 Statybos pradžios metai: **1980**
 Statybos pabaigos metai: **1980**
 Rekonstravimo pradžios metai: **2007**
 Rekonstravimo pabaigos metai: **2008**
 Baigtumo procentas: **100 %**
 Ilgis: **396.29 m**
 Medžiaga: **Plienas**
 Šilumos tiekimo linijos reikšmė: **Skirstomoji (kvartalinė)**
 Atkūrimo sąnaudos (statybos vertė): **205341 Eur**
 Atkuriamoji vertė: **205341 Eur**
 Vidutinė rinkos vertė: **205341 Eur**

Vidutinės rinkos vertės nustatymo būdas: **Atkuriamoji vertė**

Vidutinės rinkos vertės nustatymo data: **2008-02-19**

Kadastro duomenų nustatymo data: **2008-02-19**

2.15.

Šilumos tinklai - Šilumos tinklai

Visaginas

Aprašymas / pastabos: **Magistraliniai šilumos tinklai nuo ŠK-2/III prie daugiabučio namo Taikos pr. 72B iki šulinio ŠK-3/II prie Taikos pr. 62/15 Visagino m.**

Unikalus daikto numeris: **4400-1757-4139**

Daikto pagrindinė naudojimo paskirtis: **Šilumos tinklų**

Statybos pradžios metai: **1976**

Statybos pabaigos metai: **1976**

Rekonstravimo pradžios metai: **2008**

Rekonstravimo pabaigos metai: **2008**

Baigtumo procentas: **100 %**

Ilgis: **356.19 m**

Medžiaga: **Metalas**

Šilumos tiekimo linijos reikšmė: **Skirstomoji (kvartalinė)**

Atkūrimo sąnaudos (statybos vertė): **444856 Eur**

Atkuriamoji vertė: **436457 Eur**

Vidutinė rinkos vertė: **436457 Eur**

Vidutinės rinkos vertės nustatymo būdas: **Atkuriamoji vertė**

Vidutinės rinkos vertės nustatymo data: **2008-11-17**

Kadastro duomenų nustatymo data: **2008-11-17**

2.16.

Šilumos tinklai - Šilumos tinklai

Visaginas

Aprašymas / pastabos: **Šilumos tinklai nuo ŠK-8 iki ŠK-8/5, esantys tarp gyv. namų Taikos pr. 32 iki Veteranų g.15, Visagino m.**

Unikalus daikto numeris: **4400-1814-3032**

Daikto pagrindinė naudojimo paskirtis: **Šilumos tinklų**

Statybos pradžios metai: **1981**

Statybos pabaigos metai: **1981**

Rekonstravimo pradžios metai: **2007**

Rekonstravimo pabaigos metai: **2008**

Baigtumo procentas: **100 %**

Ilgis: **345.60 m**

Medžiaga: **Plienas**

Šilumos tiekimo linijos reikšmė: **Skirstomoji (kvartalinė)**

Atkūrimo sąnaudos (statybos vertė): **113531 Eur**

Atkuriamoji vertė: **113531 Eur**

Vidutinė rinkos vertė: **113531 Eur**

Vidutinės rinkos vertės nustatymo būdas: **Atkuriamoji vertė**

Vidutinės rinkos vertės nustatymo data: **2008-02-19**

Kadastro duomenų nustatymo data: **2008-02-19**

2.17.

Šilumos tinklai - Šilumos tinklai

Visaginas

Aprašymas / pastabos: **Požeminiai magistraliniai šilumos tinklai nuo ŠK1/III, esantys Taikos pr. tarp Energetikų g. sankryžos ir gyvenamojo namo Taiko pr. 72b III mikrorajone Visagino m.**

Unikalus daikto numeris: **4400-1823-4472**

Daikto pagrindinė naudojimo paskirtis: **Šilumos tinklų**

Statybos pabaigos metai: **1978**

Rekonstravimo pradžios metai: **2005**

Rekonstravimo pabaigos metai: **2005**

Baigtumo procentas: **100 %**

Ilgis: **391.83 m**

Medžiaga: **Plienas**

Šilumos tiekimo linijos reikšmė: **Skirstomoji (kvartalinė)**

Atkūrimo sąnaudos (statybos vertė): **159001 Eur**

Fizinio nusidėvėjimo procentas: **0 %**

Atkuriamoji vertė: **159001 Eur**

Vidutinė rinkos vertė: **159001 Eur**

Vidutinės rinkos vertės nustatymo būdas: **Atkuriamoji vertė**

Vidutinės rinkos vertės nustatymo data: **2006-02-13**

Kadastro duomenų nustatymo data: **2006-02-13**

2.18.

Šilumos tinklai - Šilumos tinklai

Visaginas

Aprašymas / pastabos: **Šiluminė trasa nuo kameros Nr. 151(ŠK11)-kelias 11 iki ŠK1/ III Energetikų g. ir Taikos pr. sankirtos teritorijoje.**

Unikalus daikto numeris: **4400-1823-4529**

Daikto pagrindinė naudojimo paskirtis: **Šilumos tinklų**

Statybos pabaigos metai: **1986**

Rekonstravimo pradžios metai: **2003**

Rekonstravimo pabaigos metai: **2003**

Baigtumo procentas: **100 %**

Ilgis: **136.62 m**

Medžiaga: **Plienas**

Šilumos tiekimo linijos reikšmė: **Skirstomoji (kvartalinė)**

Atkūrimo sąnaudos (statybos vertė): **82831 Eur**

Fizinio nusidėvėjimo procentas: **0 %**

Atkuriamoji vertė: **82831 Eur**

Vidutinė rinkos vertė: **82831 Eur**

Vidutinės rinkos vertės nustatymo būdas: **Atkuriamoji vertė**

Vidutinės rinkos vertės nustatymo data: **2006-12-13**

Kadastro duomenų nustatymo data: **2006-02-13**

- 2.19. **Šilumos tinklai - Šilumos tinklai**
Visaginas
Aprašymas / pastabos: **Šilumos tinklai nuo ŠK-10/4, ŠK-10/8 iki gyv. namo Sedulinos al.18 ir nuo ŠK-10/1 iki ŠK-10/10 Veteranų g. teritorijoje.**
Unikalus daikto numeris: **4400-2123-9203**
Daikto pagrindinė naudojimo paskirtis: **Šilumos tinklų**
Statybos pradžios metai: **1979**
Statybos pabaigos metai: **1979**
Rekonstravimo pradžios metai: **2010**
Rekonstravimo pabaigos metai: **2010**
Baigtumo procentas: **100 %**
Ilgis: **368.69 m**
Medžiaga: **Plienas**
Šilumos tiekimo linijos reikšmė: **Skirstomoji (kvartalinė)**
Atkūrimo sąnaudos (statybos vertė): **125405 Eur**
Atkuriamoji vertė: **125405 Eur**
Vidutinė rinkos vertė: **125405 Eur**
Vidutinės rinkos vertės nustatymo būdas: **Atkuriamoji vertė**
Vidutinės rinkos vertės nustatymo data: **2010-12-23**
Kadastro duomenų nustatymo data: **2010-12-23**
- 2.20. **Šilumos tinklai - Šilumos tinklai**
Visaginas
Aprašymas / pastabos: **(nuo ŠK-3/II iki ŠK-7)**
Unikalus daikto numeris: **4400-2232-8198**
Daikto pagrindinė naudojimo paskirtis: **Šilumos tinklų**
Statybos pradžios metai: **1981**
Statybos pabaigos metai: **2011**
Rekonstravimo pradžios metai: **2011**
Rekonstravimo pabaigos metai: **2011**
Baigtumo procentas: **100 %**
Ilgis: **529.96 m**
Medžiaga: **Plienas**
Šilumos tiekimo linijos reikšmė: **Magistralinė**
Atkūrimo sąnaudos (statybos vertė): **522185 Eur**
Atkuriamoji vertė: **488879 Eur**
Vidutinė rinkos vertė: **488010 Eur**
Vidutinės rinkos vertės nustatymo būdas: **Atkuriamoji vertė**
Vidutinės rinkos vertės nustatymo data: **2011-11-09**
Kadastro duomenų nustatymo data: **2011-11-09**
- 2.21. **Šilumos tinklai - Magistraliniai šilumos tinklai nuo ŠK-1/III iki ŠK-1/17, esantys Energetikų g.**
Visaginas
Unikalus daikto numeris: **4400-2500-0959**
Daikto pagrindinė naudojimo paskirtis: **Šilumos tinklų**
Statybos pradžios metai: **1980**
Statybos pabaigos metai: **1983**
Rekonstravimo pradžios metai: **2011**
Rekonstravimo pabaigos metai: **2012**
Baigtumo procentas: **100 %**
Ilgis: **531.23 m**
Medžiaga: **Plienas**
Šilumos tiekimo linijos reikšmė: **Magistralinė**
Atkūrimo sąnaudos (statybos vertė): **576344 Eur**
Atkuriamoji vertė: **522475 Eur**
Vidutinė rinkos vertė: **522475 Eur**
Vidutinės rinkos vertės nustatymo būdas: **Atkuriamoji vertė**
Vidutinės rinkos vertės nustatymo data: **2012-11-27**
Kadastro duomenų nustatymo data: **2012-11-27**
- 2.22. **Šilumos tinklai - Šilumos tinklai nuo ŠK-9 iki Veteranų g.13**
Visaginas
Aprašymas / pastabos: **Suformuota atidalinus trasą, kuriuos unikalus Nr. 3098-3003-0016**
Unikalus daikto numeris: **4400-2863-5112**
Daikto pagrindinė naudojimo paskirtis: **Šilumos tinklų**
Statybos pradžios metai: **1982**
Statybos pabaigos metai: **1982**
Rekonstravimo pradžios metai: **2012**
Rekonstravimo pabaigos metai: **2014**
Baigtumo procentas: **100 %**
Ilgis: **80.75 m**
Medžiaga: **Plienas**
Šilumos tiekimo linijos reikšmė: **Ivadinė**
Atkūrimo sąnaudos (statybos vertė): **10166 Eur**
Atkuriamoji vertė: **10166 Eur**
Vidutinė rinkos vertė: **10166 Eur**
Vidutinės rinkos vertės nustatymo būdas: **Atkuriamoji vertė**
Vidutinės rinkos vertės nustatymo data: **2014-01-14**
Kadastro duomenų nustatymo data: **2014-01-14**
- 2.23. **Šilumos tinklai - Šilumos tiekimo linija nuo ŠK-18/7 iki ŠK-18/5 Parko g.**
Visaginas
Aprašymas / pastabos: **Suformuota atidalijus trasą, kurios unikalus Nr.3098-3003-0016.**
Unikalus daikto numeris: **4400-3011-1603**
Daikto pagrindinė naudojimo paskirtis: **Šilumos tinklų**

- Statybos pradžios metai: **2011**
 Statybos pabaigos metai: **2014**
 Baigtumo procentas: **100 %**
 Ilgis: **136.11 m**
 Medžiaga: **Plienas**
 Šilumos tiekimo linijos reikšmė: **Skirstomoji (kvartalinė)**
 Atkūrimo sąnaudos (statybos vertė): **44891 Eur**
 Atkuriamoji vertė: **44891 Eur**
 Vidutinė rinkos vertė: **44891 Eur**
 Vidutinės rinkos vertės nustatymo būdas: **Atkuriamoji vertė**
 Vidutinės rinkos vertės nustatymo data: **2014-07-02**
 Kadastro duomenų nustatymo data: **2014-07-02**
- 2.24. **Šilumos tinklai - Šilumos trasa nuo ŠK-22 iki NA-232**
Visaginas
 Aprašymas / pastabos: **Suformuota atidalinus trasą , kurios unikalus Nr.3098-3003-0016. Trasos ilgis statiniuose (kamerose)- 2,02 m, vertikalus poslinkis lauko trasoje- 0,18 m.**
 Unikalus daikto numeris: **4400-3159-3843**
 Daikto pagrindinė naudojimo paskirtis: **Šilumos tinklų**
 Statybos pradžios metai: **1976**
 Statybos pabaigos metai: **1997**
 Rekonstravimo pradžios metai: **2014**
 Rekonstravimo pabaigos metai: **2015**
 Baigtumo procentas: **100 %**
 Ilgis: **206.23 m**
 Medžiaga: **Plienas**
 Šilumos tiekimo linijos reikšmė: **Skirstomoji (kvartalinė)**
 Atkūrimo sąnaudos (statybos vertė): **77200 Eur**
 Atkuriamoji vertė: **77200 Eur**
 Vidutinė rinkos vertė: **77200 Eur**
 Vidutinės rinkos vertės nustatymo būdas: **Atkuriamoji vertė**
 Vidutinės rinkos vertės nustatymo data: **2015-01-02**
 Kadastro duomenų nustatymo data: **2015-01-02**
- 2.25. **Šilumos tinklai - Šilumos trasa nuo ŠK-26 iki Festivalio 6**
Visaginas
 Aprašymas / pastabos: **Suformuota atidalinus trasą , kurios unikalus Nr.3098-3003-0016. Trasos ilgis pastatuose-31,72 m, vertikalūs poslinkiai-1,64 m, vertikalūs poslinkiai pastatuose-4,76 m.**
 Unikalus daikto numeris: **4400-3159-3876**
 Daikto pagrindinė naudojimo paskirtis: **Šilumos tinklų**
 Statybos pradžios metai: **1976**
 Statybos pabaigos metai: **1997**
 Rekonstravimo pradžios metai: **2014**
 Rekonstravimo pabaigos metai: **2015**
 Baigtumo procentas: **100 %**
 Ilgis: **415.00 m**
 Medžiaga: **Plienas**
 Šilumos tiekimo linijos reikšmė: **Skirstomoji (kvartalinė)**
 Atkūrimo sąnaudos (statybos vertė): **122000 Eur**
 Atkuriamoji vertė: **122000 Eur**
 Vidutinė rinkos vertė: **122000 Eur**
 Vidutinės rinkos vertės nustatymo būdas: **Atkuriamoji vertė**
 Vidutinės rinkos vertės nustatymo data: **2015-01-02**
 Kadastro duomenų nustatymo data: **2015-01-02**
- 2.26. **Šilumos tinklai - Šilumos tinklai nuo praeinamo tunelio taško "A" iki ŠK-7/8**
Visaginas
 Aprašymas / pastabos: **Taikos pr. Šilumos tiekimo trasos vertikalūs poslinkiai 1.12 m, ilgiai kamerose 4.37 m. Suformuota padalinus daiktą, kurio unikalus Nr. 3098-3003-0016.**
 Unikalus daikto numeris: **4400-3927-2067**
 Daikto pagrindinė naudojimo paskirtis: **Šilumos tinklų**
 Statybos pradžios metai: **1976**
 Statybos pabaigos metai: **1997**
 Rekonstravimo pradžios metai: **2013**
 Rekonstravimo pabaigos metai: **2015**
 Baigtumo procentas: **100 %**
 Ilgis: **463.05 m**
 Medžiaga: **Plienas**
 Šilumos tiekimo linijos reikšmė: **Skirstomoji (kvartalinė)**
 Atkūrimo sąnaudos (statybos vertė): **387000 Eur**
 Atkuriamoji vertė: **387000 Eur**
 Vidutinė rinkos vertė: **387000 Eur**
 Vidutinės rinkos vertės nustatymo būdas: **Atkuriamoji vertė**
 Vidutinės rinkos vertės nustatymo data: **2015-08-19**
 Kadastro duomenų nustatymo data: **2015-08-19**
- 2.27. **Šilumos tinklai - Šilumos tinklai nuo ŠK-39 iki ŠK-7/8**
Visaginas
 Aprašymas / pastabos: **Taikos pr. Šilumos trasos ilgis kamerose 34,66 m, tame skaičiuje vertikalūs poslinkiai 2,04 m. Suformuotas padalinus daiktą, kurio unikalus Nr. 3098-3003-0016.**
 Unikalus daikto numeris: **4400-3927-2178**
 Daikto pagrindinė naudojimo paskirtis: **Šilumos tinklų**
 Statybos pradžios metai: **1976**
 Statybos pabaigos metai: **2015**
 Rekonstravimo pradžios metai: **2015**
 Rekonstravimo pabaigos metai: **2015**

- Baigtumo procentas: **100 %**
Ilgis: **608.81 m**
Medžiaga: **Plienas**
Šilumos tiekimo linijos reikšmė: **Magistralinė**
Atkūrimo sąnaudos (statybos vertė): **416000 Eur**
Atkuriamoji vertė: **416000 Eur**
Vidutinė rinkos vertė: **416000 Eur**
Vidutinės rinkos vertės nustatymo būdas: **Atkuriamoji vertė**
Vidutinės rinkos vertės nustatymo data: **2015-08-19**
Kadastro duomenų nustatymo data: **2015-08-19**
- 2.28. **Nuotekų šalinimo tinklai - Šilumos tiekimo vamzdinių drenažas nuo ŠK-18/7 iki ŠK-18/5 Parko g. Visaginas**
Unikalus daikto numeris: **4400-3011-3463**
Daikto pagrindinė naudojimo paskirtis: **Nuotekų šalinimo tinklų**
Pažymėjimas plane: **D**
Statybos pradžios metai: **2011**
Statybos pabaigos metai: **2014**
Baigtumo procentas: **100 %**
Ilgis: **7.28 m**
Medžiaga: **Polietilenas**
Nuotekų linijos reikšmė: **Išvadinė**
Nuotekų linijos rūšis: **Renkamoji**
Atkūrimo sąnaudos (statybos vertė): **1662 Eur**
Atkuriamoji vertė: **1662 Eur**
Vidutinė rinkos vertė: **1662 Eur**
Vidutinės rinkos vertės nustatymo būdas: **Atkuriamoji vertė**
Vidutinės rinkos vertės nustatymo data: **2014-07-02**
Kadastro duomenų nustatymo data: **2014-07-02**
- 2.29. **Nuotekų šalinimo tinklai - Drenažas Visaginas**
Aprašymas / pastabos: **Magistraliniai šilumos tinklai nuo ŠK-37 iki ŠK-37/1 ir nuo ŠK-37/4 iki ŠK-37/10, esantys Partizanų g., Visagino m.- drenažas**
Unikalus daikto numeris: **4400-1501-2478**
Daikto pagrindinė naudojimo paskirtis: **Nuotekų šalinimo tinklų**
Statybos pradžios metai: **2007**
Statybos pabaigos metai: **2008**
Baigtumo procentas: **100 %**
Ilgis: **314.87 m**
Medžiaga: **Plastikas**
Nuotekų linijos reikšmė: **Skirstomoji (kvartalinė)**
Nuotekų linijos rūšis: **Renkamoji**
Atkūrimo sąnaudos (statybos vertė): **17146 Eur**
Atkuriamoji vertė: **17146 Eur**
Vidutinė rinkos vertė: **17146 Eur**
Vidutinės rinkos vertės nustatymo būdas: **Atkuriamoji vertė**
Vidutinės rinkos vertės nustatymo data: **2008-02-19**
Kadastro duomenų nustatymo data: **2008-02-19**
- 2.30. **Nuotekų šalinimo tinklai - Drenažas Visaginas**
Aprašymas / pastabos: **Šilumos tinklų nuo ŠK-8 iki ŠK-8/5, esančių tarp gyvenamųjų namų Taikos pr.32 iki Veteranų 15, Visagino m.- drenažas**
Unikalus daikto numeris: **4400-1814-3043**
Daikto pagrindinė naudojimo paskirtis: **Nuotekų šalinimo tinklų**
Statybos pradžios metai: **2007**
Statybos pabaigos metai: **2008**
Baigtumo procentas: **100 %**
Ilgis: **292.20 m**
Medžiaga: **Plastikas**
Nuotekų linijos reikšmė: **Išvadinė**
Nuotekų linijos rūšis: **Renkamoji**
Atkūrimo sąnaudos (statybos vertė): **15900 Eur**
Atkuriamoji vertė: **15900 Eur**
Vidutinė rinkos vertė: **15900 Eur**
Vidutinės rinkos vertės nustatymo būdas: **Atkuriamoji vertė**
Vidutinės rinkos vertės nustatymo data: **2008-02-19**
Kadastro duomenų nustatymo data: **2008-02-19**
- 2.31. **Ryšų (telekomunikacijų) tinklai - Telemetrijos linija nuo praeinamo tunelio taško "A" Priklausinys: iki ŠK-7/8**
Priklausanti dalis: **1/1 priklauso šilumos tinklams Nr. 4400-3927-2067, aprašytiems p. 2.26. Visaginas**
Aprašymas / pastabos: **Taikos pr. Telemetrijos trasos ilgis 431.83 m.**
Unikalus daikto numeris: **4400-3927-2101**
Daikto pagrindinė naudojimo paskirtis: **Ryšų (telekomunikacijų) tinklų**
Pažymėjimas plane: **T**
Statybos pradžios metai: **2015**
Statybos pabaigos metai: **2015**
Baigtumo procentas: **100 %**
Medžiaga: **Polietilenas**
Atkūrimo sąnaudos (statybos vertė): **19300 Eur**
Atkuriamoji vertė: **19300 Eur**
Vidutinė rinkos vertė: **19300 Eur**
Vidutinės rinkos vertės nustatymo būdas: **Atkuriamoji vertė**

Vidutinės rinkos vertės nustatymo data: **2015-08-19**
Kadastro duomenų nustatymo data: **2015-08-19**

2.32.

Priklausinys: **Ryšių (telekomunikacijų) tinklai - Telemetrijos linija nuo ŠK-7/8 iki ŠK-37**
Priklausanti dalis: **1/1 priklauso šilumos tinklams Nr. 4400-3927-2178, aprašytiems p. 2.27.**
Visaginas
Aprašymas / pastabos: **Taikos pr. Telemetrijos trasos ilgis 258.14 m.**
Unikalus daikto numeris: **4400-3927-2223**
Daikto pagrindinė naudojimo paskirtis: **Ryšių (telekomunikacijų) tinklų**
Pažymėjimas plane: **T**
Statybos pradžios metai: **2015**
Statybos pabaigos metai: **2015**
Baigtumo procentas: **100 %**
Ilgis: **258.14 m**
Atkūrimo sąnaudos (statybos vertė): **11500 Eur**
Atkuriamoji vertė: **11500 Eur**
Vidutinė rinkos vertė: **11500 Eur**
Vidutinės rinkos vertės nustatymo būdas: **Atkuriamoji vertė**
Vidutinės rinkos vertės nustatymo data: **2015-08-19**
Kadastro duomenų nustatymo data: **2015-08-19**

2.33.

Priklausinys: **Ryšių (telekomunikacijų) tinklai - Telemetrijos linija nuo ŠK-37 iki ŠK-38**
Priklausanti dalis: **1/1 priklauso šilumos tinklams Nr. 4400-3927-2178, aprašytiems p. 2.27.**
Visaginas
Aprašymas / pastabos: **Taikos pr.**
Unikalus daikto numeris: **4400-3928-7617**
Daikto pagrindinė naudojimo paskirtis: **Ryšių (telekomunikacijų) tinklų**
Statybos pradžios metai: **2015**
Statybos pabaigos metai: **2015**
Baigtumo procentas: **100 %**
Ilgis: **217.58 m**
Medžiaga: **Polietilenas**
Atkūrimo sąnaudos (statybos vertė): **9700 Eur**
Atkuriamoji vertė: **9700 Eur**
Vidutinė rinkos vertė: **9700 Eur**
Vidutinės rinkos vertės nustatymo būdas: **Atkuriamoji vertė**
Vidutinės rinkos vertės nustatymo data: **2015-08-19**
Kadastro duomenų nustatymo data: **2015-08-19**

2.34.

Priklausinys: **Ryšių (telekomunikacijų) tinklai - Telemetrijos linija nuo ŠK-38 iki ŠK-39**
Priklausanti dalis: **1/1 priklauso šilumos tinklams Nr. 4400-3927-2178, aprašytiems p. 2.27.**
Visaginas
Aprašymas / pastabos: **Taikos pr.**
Unikalus daikto numeris: **4400-3928-7628**
Daikto pagrindinė naudojimo paskirtis: **Ryšių (telekomunikacijų) tinklų**
Statybos pradžios metai: **2015**
Statybos pabaigos metai: **2015**
Baigtumo procentas: **100 %**
Ilgis: **98.06 m**
Medžiaga: **Polietilenas**
Atkūrimo sąnaudos (statybos vertė): **4370 Eur**
Atkuriamoji vertė: **4370 Eur**
Vidutinė rinkos vertė: **4370 Eur**
Vidutinės rinkos vertės nustatymo būdas: **Atkuriamoji vertė**
Vidutinės rinkos vertės nustatymo data: **2015-08-19**
Kadastro duomenų nustatymo data: **2015-08-19**

3. Daikto priklausiniai iš kito registro: įrašų nėra

4. Nuosavybė:

4.1.

Nuosavybės teisė
Savininkas: **VISAGINO SAVIVALDYBĖ, a.k. 111107944**
Daiktas: **ryšių (telekomunik.) tinklai Nr. 4400-3128-7271, aprašyti p. 2.1.**
ryšių (telekomunik.) tinklai Nr. 4400-3159-3921, aprašyti p. 2.2.
ryšių (telekomunik.) tinklai Nr. 4400-3159-3932, aprašyti p. 2.3.
ryšių (telekomunik.) tinklai Nr. 4400-3927-2101, aprašyti p. 2.31.
ryšių (telekomunik.) tinklai Nr. 4400-3927-2223, aprašyti p. 2.32.
ryšių (telekomunik.) tinklai Nr. 4400-3928-7617, aprašyti p. 2.33.
ryšių (telekomunik.) tinklai Nr. 4400-3928-7628, aprašyti p. 2.34.
inžineriniai tinklai Nr. 4400-2123-9225, aprašyti p. 2.6.
inžineriniai tinklai Nr. 4400-2232-8221, aprašyti p. 2.7.
inžineriniai tinklai Nr. 4400-2500-1989, aprašyti p. 2.8.
inžineriniai tinklai Nr. 4400-2863-5412, aprašyti p. 2.4.
inžineriniai tinklai Nr. 4400-3011-1658, aprašyti p. 2.5.
šilumos tinklai Nr. 3098-3003-0016, aprašyti p. 2.13.
šilumos tinklai Nr. 4400-1508-5044, aprašyti p. 2.14.
šilumos tinklai Nr. 4400-1757-4139, aprašyti p. 2.15.
šilumos tinklai Nr. 4400-1814-3032, aprašyti p. 2.16.
šilumos tinklai Nr. 4400-1823-4472, aprašyti p. 2.17.
šilumos tinklai Nr. 4400-1823-4529, aprašyti p. 2.18.
šilumos tinklai Nr. 4400-2123-9203, aprašyti p. 2.19.
šilumos tinklai Nr. 4400-2232-8198, aprašyti p. 2.20.
šilumos tinklai Nr. 4400-2500-0959, aprašyti p. 2.21.
šilumos tinklai Nr. 4400-2863-5112, aprašyti p. 2.22.
šilumos tinklai Nr. 4400-3011-1603, aprašyti p. 2.23.
šilumos tinklai Nr. 4400-3128-7228, aprašyti p. 2.12.

šilumos tinklai Nr. 4400-3159-3843, aprašyti p. 2.24.
 šilumos tinklai Nr. 4400-3159-3876, aprašyti p. 2.25.
 šilumos tinklai Nr. 4400-3927-2067, aprašyti p. 2.26.
 šilumos tinklai Nr. 4400-3927-2178, aprašyti p. 2.27.
 šilumos tinklai Nr. 4400-4858-6427, aprašyti p. 2.9.
 šilumos tinklai Nr. 4400-4865-6077, aprašyti p. 2.11.
 šilumos tinklai Nr. 4400-4865-6088, aprašyti p. 2.10.
 nuotekų šalinimo tinklai Nr. 4400-1501-2478, aprašyti p. 2.29.
 nuotekų šalinimo tinklai Nr. 4400-1814-3043, aprašyti p. 2.30.
 nuotekų šalinimo tinklai Nr. 4400-3011-3463, aprašyti p. 2.28.

Įregistravimo pagrindas: 2018-11-14 Lietuvos Respublikos Vyriausybės nutarimas Nr. 1129
 2018-12-19 Priėmimo - perdavimo aktas Nr. (1.9) 6S-759

Įrašas galioja: Nuo 2019-01-10

5. Valstybės ir savivaldybių žemės patikėjimo teisė: įrašų nėra

6. Kitos daiktinės teisės:

6.1.

Turto patikėjimo teisė

Patikėtinis: Savivaldybės įmonė "Visagino energija", a.k. 110087517

Daiktas: ryšių (telekomunik.) tinklai Nr. 4400-3128-7271, aprašyti p. 2.1.
 ryšių (telekomunik.) tinklai Nr. 4400-3159-3921, aprašyti p. 2.2.
 ryšių (telekomunik.) tinklai Nr. 4400-3159-3932, aprašyti p. 2.3.
 ryšių (telekomunik.) tinklai Nr. 4400-3927-2101, aprašyti p. 2.31.
 ryšių (telekomunik.) tinklai Nr. 4400-3927-2223, aprašyti p. 2.32.
 ryšių (telekomunik.) tinklai Nr. 4400-3928-7617, aprašyti p. 2.33.
 ryšių (telekomunik.) tinklai Nr. 4400-3928-7628, aprašyti p. 2.34.
 inžineriniai tinklai Nr. 4400-2123-9225, aprašyti p. 2.6.
 inžineriniai tinklai Nr. 4400-2232-8221, aprašyti p. 2.7.
 inžineriniai tinklai Nr. 4400-2500-1989, aprašyti p. 2.8.
 inžineriniai tinklai Nr. 4400-2863-5412, aprašyti p. 2.4.
 inžineriniai tinklai Nr. 4400-3011-1658, aprašyti p. 2.5.
 šilumos tinklai Nr. 3098-3003-0016, aprašyti p. 2.13.
 šilumos tinklai Nr. 4400-1508-5044, aprašyti p. 2.14.
 šilumos tinklai Nr. 4400-1757-4139, aprašyti p. 2.15.
 šilumos tinklai Nr. 4400-1814-3032, aprašyti p. 2.16.
 šilumos tinklai Nr. 4400-1823-4472, aprašyti p. 2.17.
 šilumos tinklai Nr. 4400-1823-4529, aprašyti p. 2.18.
 šilumos tinklai Nr. 4400-2123-9203, aprašyti p. 2.19.
 šilumos tinklai Nr. 4400-2232-8198, aprašyti p. 2.20.
 šilumos tinklai Nr. 4400-2500-0959, aprašyti p. 2.21.
 šilumos tinklai Nr. 4400-2863-5112, aprašyti p. 2.22.
 šilumos tinklai Nr. 4400-3011-1603, aprašyti p. 2.23.
 šilumos tinklai Nr. 4400-3128-7228, aprašyti p. 2.12.
 šilumos tinklai Nr. 4400-3159-3843, aprašyti p. 2.24.
 šilumos tinklai Nr. 4400-3159-3876, aprašyti p. 2.25.
 šilumos tinklai Nr. 4400-3927-2067, aprašyti p. 2.26.
 šilumos tinklai Nr. 4400-3927-2178, aprašyti p. 2.27.
 šilumos tinklai Nr. 4400-4858-6427, aprašyti p. 2.9.
 šilumos tinklai Nr. 4400-4865-6077, aprašyti p. 2.11.
 šilumos tinklai Nr. 4400-4865-6088, aprašyti p. 2.10.
 nuotekų šalinimo tinklai Nr. 4400-1501-2478, aprašyti p. 2.29.
 nuotekų šalinimo tinklai Nr. 4400-1814-3043, aprašyti p. 2.30.
 nuotekų šalinimo tinklai Nr. 4400-3011-3463, aprašyti p. 2.28.

Įregistravimo pagrindas: 2018-12-20 Priėmimo - perdavimo aktas Nr. (8.01)-93
 2018-12-20 Savivaldybės tarybos sprendimas Nr. TS-238

Įrašas galioja: Nuo 2019-01-10

7. Juridiniai faktai: įrašų nėra

8. Žymos: įrašų nėra

9. Specialiosios žemės ir miško naudojimo sąlygos: įrašų nėra

10. Daikto registravimas ir kadastro žymos:

10.1.

Išduotas statybą leidžiantis dokumentas (kadastro žyma)

Daiktas: šilumos tinklai Nr. 3098-3003-0016, aprašyti p. 2.13.

Įregistravimo pagrindas: 2018-06-26 Informacinės sistemos "Infostatyba" pranešimas Nr. LRS-91-180626-00002

Aprašymas: Rekonstravimas

Įrašas galioja: Nuo 2018-06-26

10.2.

Išduotas statybą leidžiantis dokumentas (kadastro žyma)

Daiktas: šilumos tinklai Nr. 3098-3003-0016, aprašyti p. 2.13.

Įregistravimo pagrindas: 2018-06-26 Informacinės sistemos "Infostatyba" pranešimas Nr. LRS-91-180626-00003

Aprašymas: Rekonstravimas

Įrašas galioja: Nuo 2018-06-26

10.3.

Kadastro duomenų tikslinimas (daikto registravimas)

Daiktas: šilumos tinklai Nr. 3098-3003-0016, aprašyti p. 2.13.

Įregistravimo pagrindas: 2018-03-12 Nekilnojamojo daikto kadastro duomenų byla

Įrašas galioja: Nuo 2018-04-11

10.4.

Kadastrinius matavimus atliko (kadastro žyma)

VERA JAKUBOVIČ

Daiktas: šilumos tinklai Nr. 3098-3003-0016, aprašyti p. 2.13.

- 10.5. Įregistravimo pagrindas: 2008-06-11 Kvalifikacijos pažymėjimas Nr. 2M-M-310
2018-03-12 Nekilnojamojo daikto kadastro duomenų byla
Įrašas galioja: Nuo 2018-04-11
Rekonstrukcija (daikto registravimas)
Daiktas: šilumos tinklai Nr. 4400-4858-6427, aprašyti p. 2.9.
- 10.6. Įregistravimo pagrindas: 2018-01-16 Statybos užbaigimo aktas Nr. ACCA-100-180116-00029
Įrašas galioja: Nuo 2018-01-23
Suformuotas naujas (daikto registravimas)
Daiktas: šilumos tinklai Nr. 4400-4865-6077, aprašyti p. 2.11.
šilumos tinklai Nr. 4400-4865-6088, aprašyti p. 2.10.
- 10.7. Įregistravimo pagrindas: 2017-12-05 Nekilnojamojo daikto kadastro duomenų byla
2018-01-16 Statybos užbaigimo aktas Nr. ACCA-100-180116-00029
Įrašas galioja: Nuo 2018-01-23
Kadastrinius matavimus atliko (kadastro žyma)
VERA JAKUBOVIČ
Daiktas: šilumos tinklai Nr. 4400-4858-6427, aprašyti p. 2.9.
šilumos tinklai Nr. 4400-4865-6077, aprašyti p. 2.11.
šilumos tinklai Nr. 4400-4865-6088, aprašyti p. 2.10.
- 10.8. Įregistravimo pagrindas: 2008-06-11 Kvalifikacijos pažymėjimas Nr. 2M-M-310
2017-12-05 Nekilnojamojo daikto kadastro duomenų byla
Įrašas galioja: Nuo 2018-01-23
Kadastro duomenų tikslinimas (daikto registravimas)
Daiktas: šilumos tinklai Nr. 3098-3003-0016, aprašyti p. 2.13.
- 10.9. Įregistravimo pagrindas: 2015-08-19 Nekilnojamojo daikto kadastro duomenų byla
Įrašas galioja: Nuo 2015-09-17
Rekonstrukcija (daikto registravimas)
Daiktas: šilumos tinklai Nr. 4400-3927-2178, aprašyti p. 2.27.
- 10.10. Įregistravimo pagrindas: 2015-09-15 Statybos užbaigimo aktas Nr. SUA-90-150915-00085/(10.29)VD45-7
Įrašas galioja: Nuo 2015-09-17
Suformuotas naujas (daikto registravimas)
Daiktas: ryšių (telekomunik.) tinklai Nr. 4400-3927-2223, aprašyti p. 2.32.
ryšių (telekomunik.) tinklai Nr. 4400-3928-7617, aprašyti p. 2.33.
ryšių (telekomunik.) tinklai Nr. 4400-3928-7628, aprašyti p. 2.34.
- 10.11. Įregistravimo pagrindas: 2015-08-19 Nekilnojamojo daikto kadastro duomenų byla
2015-09-15 Statybos užbaigimo aktas Nr. SUA-90-150915-00085/(10.29)VD45-7
Įrašas galioja: Nuo 2015-09-17
Rekonstrukcija (daikto registravimas)
Daiktas: šilumos tinklai Nr. 4400-3927-2067, aprašyti p. 2.26.
- 10.12. Įregistravimo pagrindas: 2015-09-15 Statybos užbaigimo aktas Nr. SUA-90-150915-00084/(10.29)VD45-6
Įrašas galioja: Nuo 2015-09-17
Suformuotas naujas (daikto registravimas)
Daiktas: ryšių (telekomunik.) tinklai Nr. 4400-3927-2101, aprašyti p. 2.31.
- 10.13. Įregistravimo pagrindas: 2015-08-19 Nekilnojamojo daikto kadastro duomenų byla
2015-09-15 Statybos užbaigimo aktas Nr. SUA-90-150915-00084/(10.29)VD45-6
Įrašas galioja: Nuo 2015-09-17
Kadastrinius matavimus atliko (kadastro žyma)
Valstybės įmonės Registrų centro Utenos filialas, a.k. 183607488
Daiktas: ryšių (telekomunik.) tinklai Nr. 4400-3927-2101, aprašyti p. 2.31.
ryšių (telekomunik.) tinklai Nr. 4400-3927-2223, aprašyti p. 2.32.
ryšių (telekomunik.) tinklai Nr. 4400-3928-7617, aprašyti p. 2.33.
ryšių (telekomunik.) tinklai Nr. 4400-3928-7628, aprašyti p. 2.34.
šilumos tinklai Nr. 3098-3003-0016, aprašyti p. 2.13.
šilumos tinklai Nr. 4400-3927-2067, aprašyti p. 2.26.
šilumos tinklai Nr. 4400-3927-2178, aprašyti p. 2.27.
- 10.14. Įregistravimo pagrindas: 2015-08-19 Nekilnojamojo daikto kadastro duomenų byla
Kvalifikacijos pažymėjimas Nr. 2M-M-414
Įrašas galioja: Nuo 2015-09-17
Suformuotas naujas (daikto registravimas)
Daiktas: ryšių (telekomunik.) tinklai Nr. 4400-3128-7271, aprašyti p. 2.1.
šilumos tinklai Nr. 4400-3128-7228, aprašyti p. 2.12.
- 10.15. Įregistravimo pagrindas: 2014-11-18 Nekilnojamojo daikto kadastro duomenų byla
2015-01-13 Statybos užbaigimo aktas Nr. SUA-90-150113-00003/(10.29)VD45-1
Įrašas galioja: Nuo 2015-03-06
Suformuotas naujas (daikto registravimas)
Daiktas: ryšių (telekomunik.) tinklai Nr. 4400-3159-3921, aprašyti p. 2.2.
ryšių (telekomunik.) tinklai Nr. 4400-3159-3932, aprašyti p. 2.3.
- 10.16. Įregistravimo pagrindas: 2015-01-02 Nekilnojamojo daikto kadastro duomenų byla
2015-02-24 Statybos užbaigimo aktas Nr. SUA-90-150224-00009/(10.29)VD45-2
Įrašas galioja: Nuo 2015-03-06
Rekonstrukcija (daikto registravimas)
Daiktas: šilumos tinklai Nr. 4400-3159-3843, aprašyti p. 2.24.
šilumos tinklai Nr. 4400-3159-3876, aprašyti p. 2.25.
- 10.17. Įregistravimo pagrindas: 2015-01-02 Nekilnojamojo daikto kadastro duomenų byla
2015-02-24 Statybos užbaigimo aktas Nr. SUA-90-150224-00009/(10.29)VD45-2
Įrašas galioja: Nuo 2015-03-06
Kadastrinius matavimus atliko (kadastro žyma)
Valstybės įmonės Registrų centro Utenos filialas, a.k. 183607488

- Daiktas: ryšių (telekomunik.) tinklai Nr. 4400-3159-3921, aprašyti p. 2.2.
ryšių (telekomunik.) tinklai Nr. 4400-3159-3932, aprašyti p. 2.3.
šilumos tinklai Nr. 4400-3159-3843, aprašyti p. 2.24.
šilumos tinklai Nr. 4400-3159-3876, aprašyti p. 2.25.
- Įregistravimo pagrindas: 2015-01-02 Nekilnojamojo daikto kadastro duomenų byla
Kvalifikacijos pažymėjimas Nr. 2M-M-414
- Įrašas galioja: Nuo 2015-03-06
- 10.18. **Kadastrinius matavimus atliko (kadastro žyma)**
Valstybės įmonės Registrų centro Utenos filialas, a.k. 183607488
- Daiktas: ryšių (telekomunik.) tinklai Nr. 4400-3128-7271, aprašyti p. 2.1.
šilumos tinklai Nr. 4400-3128-7228, aprašyti p. 2.12.
- Įregistravimo pagrindas: 2014-11-18 Nekilnojamojo daikto kadastro duomenų byla
Kvalifikacijos pažymėjimas Nr. 2M-M-414
- Įrašas galioja: Nuo 2015-03-06
- 10.19. **Suformuotas naujas (daikto registravimas)**
- Daiktas: inžineriniai tinklai Nr. 4400-3011-1658, aprašyti p. 2.5.
šilumos tinklai Nr. 4400-3011-1603, aprašyti p. 2.23.
nuotekų šalinimo tinklai Nr. 4400-3011-3463, aprašyti p. 2.28.
- Įregistravimo pagrindas: 2014-07-02 Nekilnojamojo daikto kadastro duomenų byla
2014-08-27 Statybos užbaigimo aktas Nr. SUA-90-140827-00064
- Įrašas galioja: Nuo 2014-09-22
- 10.20. **Kadastrinius matavimus atliko (kadastro žyma)**
Valstybės įmonės Registrų centro Utenos filialas, a.k. 183607488
- Daiktas: inžineriniai tinklai Nr. 4400-3011-1658, aprašyti p. 2.5.
šilumos tinklai Nr. 4400-3011-1603, aprašyti p. 2.23.
nuotekų šalinimo tinklai Nr. 4400-3011-3463, aprašyti p. 2.28.
- Įregistravimo pagrindas: 2014-07-02 Nekilnojamojo daikto kadastro duomenų byla
Kvalifikacijos pažymėjimas Nr. 2M-M-414
- Įrašas galioja: Nuo 2014-09-22
- 10.21. **Rekonstrukcija (daikto registravimas)**
- Daiktas: šilumos tinklai Nr. 4400-2863-5112, aprašyti p. 2.22.
- Įregistravimo pagrindas: 2014-03-24 Statybos užbaigimo aktas Nr. SUA-90-140324-00025/(10.29)VD45-1
- Įrašas galioja: Nuo 2014-04-01
- 10.22. **Suformuotas naujas (daikto registravimas)**
- Daiktas: inžineriniai tinklai Nr. 4400-2863-5412, aprašyti p. 2.4.
- Įregistravimo pagrindas: 2014-01-14 Nekilnojamojo daikto kadastro duomenų byla
2014-03-24 Statybos užbaigimo aktas Nr. SUA-90-140324-00025/(10.29)VD45-1
- Įrašas galioja: Nuo 2014-04-01
- 10.23. **Kadastrinius matavimus atliko (kadastro žyma)**
Uždaroji akcinė bendrovė "AUKŠTAITIJOŠ MATININKŲ BIURAS", a.k. 155981856
- Daiktas: inžineriniai tinklai Nr. 4400-2863-5412, aprašyti p. 2.4.
šilumos tinklai Nr. 4400-2863-5112, aprašyti p. 2.22.
- Įregistravimo pagrindas: 2014-01-14 Nekilnojamojo daikto kadastro duomenų byla
Kvalifikacijos pažymėjimas Nr. 2M-M-310
- Įrašas galioja: Nuo 2014-04-01
- 10.24. **Suformuotas naujas (daikto registravimas)**
- Daiktas: inžineriniai tinklai Nr. 4400-2500-1989, aprašyti p. 2.8.
- Įregistravimo pagrindas: 2012-11-27 Nekilnojamojo daikto kadastro duomenų byla
2012-12-28 Statybos užbaigimo aktas Nr. SUA-90-121228-00099
- Įrašas galioja: Nuo 2013-01-23
- 10.25. **Rekonstrukcija (daikto registravimas)**
- Daiktas: šilumos tinklai Nr. 4400-2500-0959, aprašyti p. 2.21.
- Įregistravimo pagrindas: 2002-10-21 Steigėjo įsakymas Nr. 366
2012-12-28 Statybos užbaigimo aktas Nr. SUA-90-121228-00099
- Įrašas galioja: Nuo 2013-01-23
- 10.26. **Kadastrinius matavimus atliko (kadastro žyma)**
Uždaroji akcinė bendrovė "AUKŠTAITIJOŠ MATININKŲ BIURAS", a.k. 155981856
- Daiktas: inžineriniai tinklai Nr. 4400-2500-1989, aprašyti p. 2.8.
šilumos tinklai Nr. 4400-2500-0959, aprašyti p. 2.21.
- Įregistravimo pagrindas: 2012-11-27 Nekilnojamojo daikto kadastro duomenų byla
Kvalifikacijos pažymėjimas Nr. 2M-M-310
- Įrašas galioja: Nuo 2013-01-23
- 10.27. **Suformuotas naujas (daikto registravimas)**
- Daiktas: inžineriniai tinklai Nr. 4400-2232-8221, aprašyti p. 2.7.
šilumos tinklai Nr. 4400-2232-8198, aprašyti p. 2.20.
- Įregistravimo pagrindas: 2012-01-16 Statybos užbaigimo aktas Nr. SUA-91/(10.29)VD45-1
- Įrašas galioja: Nuo 2012-02-01
- 10.28. **Kadastrinius matavimus atliko (kadastro žyma)**
Uždaroji akcinė bendrovė "AUKŠTAITIJOŠ MATININKŲ BIURAS", a.k. 155981856
- Daiktas: inžineriniai tinklai Nr. 4400-2232-8221, aprašyti p. 2.7.
- Įregistravimo pagrindas: 2011-10-21 Nekilnojamojo daikto kadastro duomenų byla
- Įrašas galioja: Nuo 2012-02-01
- 10.29. **Kadastrinius matavimus atliko (kadastro žyma)**
Uždaroji akcinė bendrovė "AUKŠTAITIJOŠ MATININKŲ BIURAS", a.k. 155981856
- Daiktas: šilumos tinklai Nr. 4400-2232-8198, aprašyti p. 2.20.
- Įregistravimo pagrindas: 2011-11-09 Nekilnojamojo daikto kadastro duomenų byla
Licencija Nr. G-858-(615)
Kvalifikacijos pažymėjimas Nr. 2M-M-310

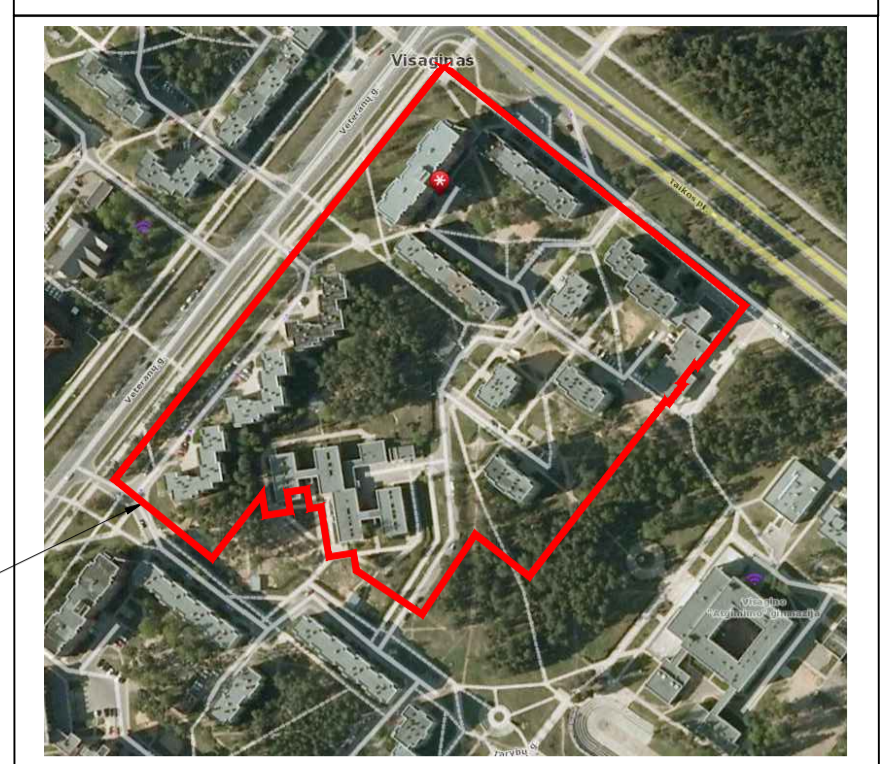
- Įrašas galioja: **Nuo 2012-02-01**
- 10.30. **Suformuotas naujas (daikto registravimas)**
 Daiktas: inžineriniai tinklai Nr. 4400-2123-9225, aprašyti p. 2.6.
 šilumos tinklai Nr. 4400-2123-9203, aprašyti p. 2.19.
 Įregistravimo pagrindas: **2011-02-23 Statybos užbaigimo aktas Nr. 1D-3678/(10.29)VD45-1**
 Įrašas galioja: **Nuo 2011-03-25**
- 10.31. **Kadastrinius matavimus atliko (kadastro žyma)**
 Uždaroji akcinė bendrovė "AUKŠTAITIJOS MATININKŲ BIURAS", a.k. 155981856
 Daiktas: inžineriniai tinklai Nr. 4400-2123-9225, aprašyti p. 2.6.
 šilumos tinklai Nr. 4400-2123-9203, aprašyti p. 2.19.
 Įregistravimo pagrindas: **2010-12-23 Nekilnojamojo daikto kadastro duomenų byla
 Licencija Nr. G-858-(615)
 Kvalifikacijos pažymėjimas Nr. 2M-M-310**
 Įrašas galioja: **Nuo 2011-03-25**
- 10.32. **Išduotas statybos leidimas (kadastro žyma)**
 Leidimą išdavė: **Visagino savivaldybės administracija, a.k. 188711925**
 Daiktas: šilumos tinklai Nr. 4400-1823-4472, aprašyti p. 2.17.
 šilumos tinklai Nr. 4400-1823-4529, aprašyti p. 2.18.
 Įregistravimo pagrindas: **2003-09-02 Statybos leidimas Nr. (8.40)-25-27
 2005-08-01 Statybos leidimas Nr. (8.47)-25-13**
 Įrašas galioja: **Nuo 2009-05-27**
- 10.33. **Išduotas statybos leidimas (kadastro žyma)**
 Leidimą išdavė: **Visagino savivaldybės administracija, a.k. 188711925**
 Daiktas: šilumos tinklai Nr. 4400-1757-4139, aprašyti p. 2.15.
 Įregistravimo pagrindas: **2008-08-19 Statybos leidimas Nr. (8.47)-25-36**
 Įrašas galioja: **Nuo 2009-05-27**
- 10.34. **Nustatyti nauji kadastro duomenys, kurie neįrašyti į kadastrą (kadastro žyma)**
 Duomenis nustatė: **A. Prošianikov įmonė, a.k. 155582775**
 Daiktas: šilumos tinklai Nr. 4400-1757-4139, aprašyti p. 2.15.
 šilumos tinklai Nr. 4400-1823-4472, aprašyti p. 2.17.
 šilumos tinklai Nr. 4400-1823-4529, aprašyti p. 2.18.
 Įregistravimo pagrindas: **2008-11-17 Nekilnojamojo daikto kadastro duomenų byla**
 Įrašas galioja: **Nuo 2009-05-27**
- 10.35. **Rekonstrukcija (daikto registravimas)**
 Daiktas: šilumos tinklai Nr. 4400-1814-3032, aprašyti p. 2.16.
 Įregistravimo pagrindas: **2002-10-21 Steigėjo įsakymas Nr. 366
 2008-11-28 Statinio pripažinimo tinkamu naudoti aktas Nr. 18-343/10.29)VD45-26**
 Įrašas galioja: **Nuo 2009-05-27**
- 10.36. **Rekonstrukcija (daikto registravimas)**
 Daiktas: šilumos tinklai Nr. 4400-1508-5044, aprašyti p. 2.14.
 Įregistravimo pagrindas: **2008-11-28 Statinio pripažinimo tinkamu naudoti aktas Nr. 18-342/10.29)VD45-27**
 Įrašas galioja: **Nuo 2009-05-27**
- 10.37. **Suformuotas naujas (daikto registravimas)**
 Daiktas: **nuotekų šalinimo tinklai Nr. 4400-1814-3043, aprašyti p. 2.30.**
 Įregistravimo pagrindas: **2008-11-28 Statinio pripažinimo tinkamu naudoti aktas Nr. 18-343/10.29)VD45-26**
 Įrašas galioja: **Nuo 2009-05-27**
- 10.38. **Suformuotas naujas (daikto registravimas)**
 Daiktas: **nuotekų šalinimo tinklai Nr. 4400-1501-2478, aprašyti p. 2.29.**
 Įregistravimo pagrindas: **2008-11-28 Statinio pripažinimo tinkamu naudoti aktas Nr. 18-342/10.29)VD45-27**
 Įrašas galioja: **Nuo 2009-05-27**
- 10.39. **Kadastrinius matavimus atliko (kadastro žyma)**
 A. Prošianikov įmonė, a.k. 155582775
 Daiktas: šilumos tinklai Nr. 4400-1508-5044, aprašyti p. 2.14.
 šilumos tinklai Nr. 4400-1814-3032, aprašyti p. 2.16.
 nuotekų šalinimo tinklai Nr. 4400-1501-2478, aprašyti p. 2.29.
 nuotekų šalinimo tinklai Nr. 4400-1814-3043, aprašyti p. 2.30.
 Įregistravimo pagrindas: **2008-02-19 Nekilnojamojo daikto kadastro duomenų byla
 Licencija Nr. 75-295**
 Įrašas galioja: **Nuo 2009-05-27**

11. Registro pastabos ir nuorodos: įrašų nėra

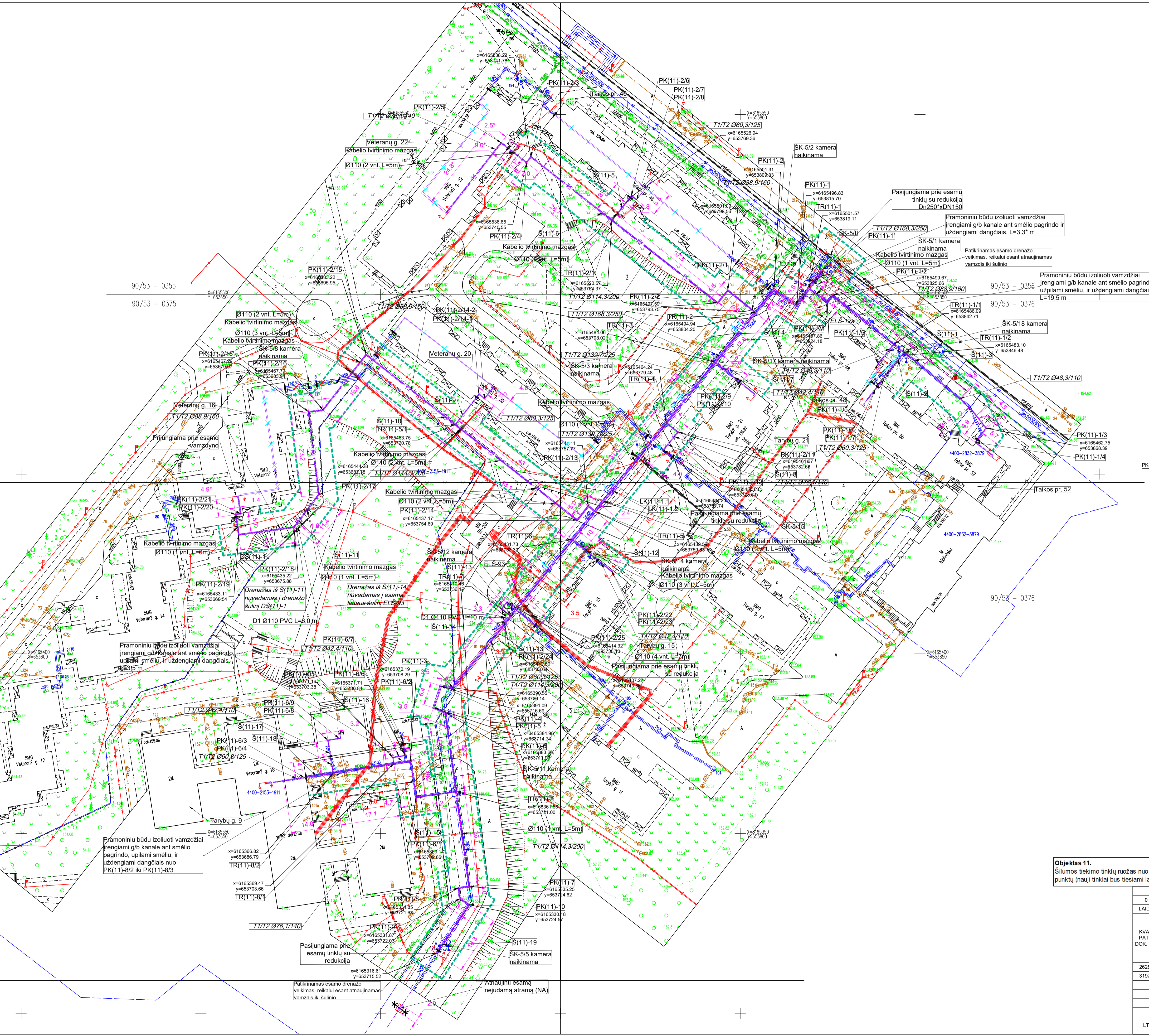
12. Kita informacija: įrašų nėra

13. Informacija apie duomenų sandoriui tikslinimą: įrašų nėra

2019-02-07 11:33:58



Objekto vieta



SUTARTINIAI ŽYMĖJIMAI

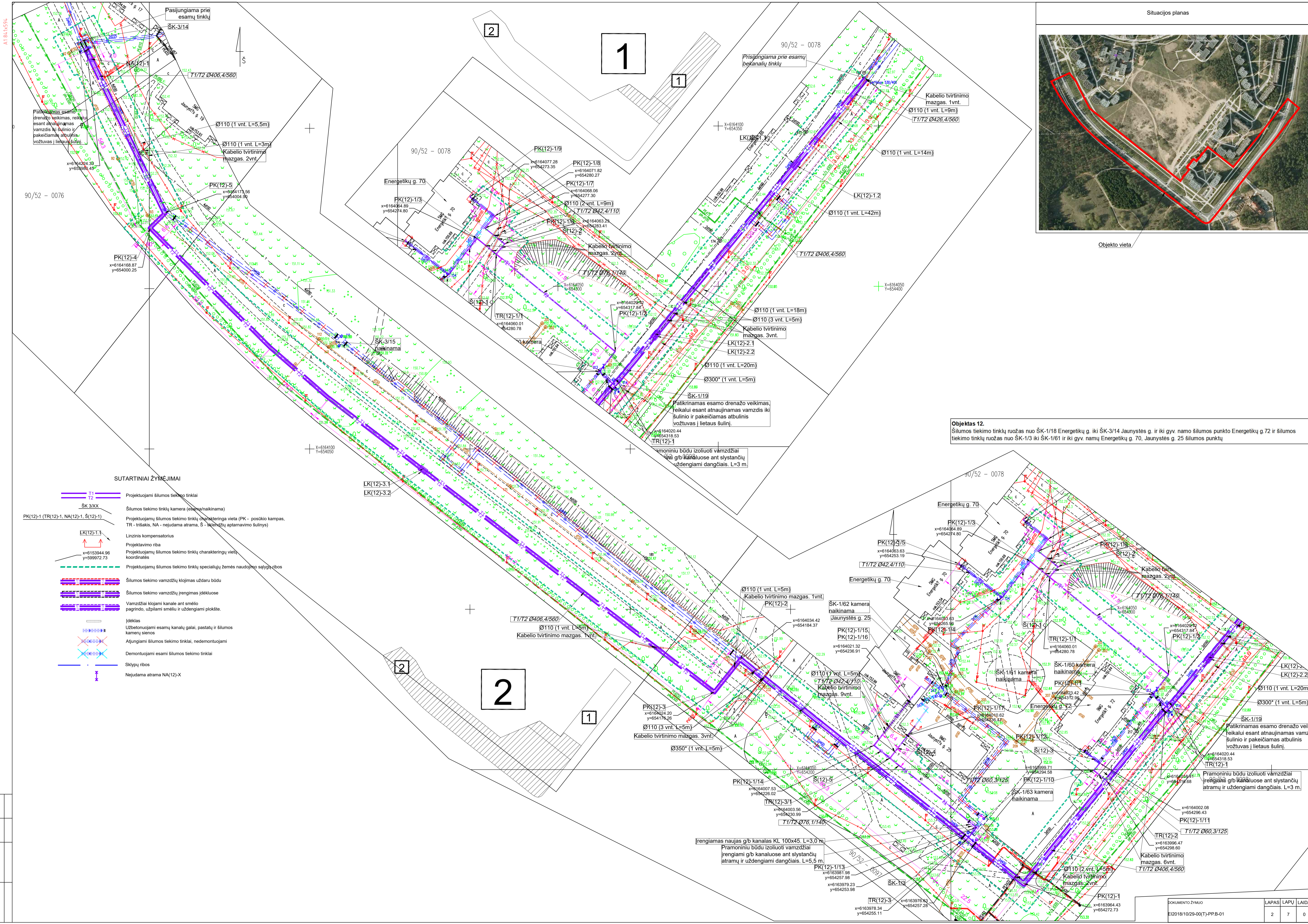
- T2 Projektuojami šilumos tiekimo tinklai
- Šilumos tiekimo tinklų kamera (esama)
- Projektuojamų šilumos tiekimo tinklų charakterizavimas (PK - posūkio kampas, TR - triakis, S - sklendžių aptarnavimo šulinyje, DS - drenažo šulinyje)
- Esamas lietaus nuotekų šulinyje
- Projektavimo riba
- Projektuojamų šilumos tiekimo tinklų charakteringų vietų koordinatės
- Projektuojamų šilumos tiekimo tinklų specialiuji žemės naudojimo sąlygų ribos
- Šilumos tiekimo vamzdžių klojimas uždaru būdu
- Šilumos tiekimo vamzdžių įrengimas įdėkluose
- Vamzdžių klojimai kanale ant smėlio pagrindo, užplami smėliu ir uždengiami plokšte.
- Idėkliai
- Užbetonuojami esamų kanalų galai, pastatų ir šiluminių kamerų sienos
- Atjungiami šilumos tiekimo tinklai, nedemonuojami
- Demonuojami esami šilumos tiekimo tinklai
- Sklypų ribos
- Projektuojamas šilumos tiekimo tinklų sklendžių aptarnavimo šulinį drenažas

Objektas 11. Šilumos tiekimo tinklų ruožas nuo ŠK-5.II iki ŠK-5/5 ir iki gyv. namų Taikos pr. 46, 48, 52; Veteranų g. 22, 20, 18, 16; Tarybų g. 21, 15 šilumos punktų (nauji tinklai bus tiesiami lauke naujose trasose, eliminuojant tranzitinius tinklus namų rūsiuose)

0	2019-10	VISUOMENĖS INFORMAVIMUI	
LAIDA	DATA	LAIDOS STATUSAS. KEITIMO PRIEŽASTIS (JEI TAIKOMA)	
KVAL. PATV. DOK. NR.		STATINIO PROJEKTO PAVADINIMAS ŠILUMOS TINKLŲ SEDULINOS ALĖJOS, TAIKOS PROSPEKTO, PARKO, JAUNYSTĖS, VILTIES, KOSMOSO, STATYBININKŲ, FESTIVALIO, PARTIZANŲ, VETERANŲ, TARYBŲ, ENERGETIKŲ, DRAUGYSTĖS, SANTARVĖS GATVIŲ RIBOSE, VISAGINO M., REKONSTRAVIMO PROJEKTAS.	
26289	SPV	R. MELKŪNAS	STATINIO NUMERIS IR PAVADINIMAS 00(T) ŠILUMOS TIEKIMO TINKLAI
31973	SPDV	T. PRUŠINSKAS	DOKUMENTO PAVADINIMAS 00(T) ŠILUMOS TIEKIMO TINKLAI
			DOKUMENTO ŽYMŪS SUVESTINIS INŽINERINŲ TINKLŲ PLANAS. M1:500
STARYTOJAS IR (ARBA) UŽSAKOVAS			LAPAS LAPŲ
LT	SJ "VISAGINO ENERGIJA"	EI2018/10/29-00(T)-PPB-01	1 7



Objekto vieta



Objektas 12. Šilumos tiekimo tinklų ruožas nuo ŠK-1/18 Energetikų g. iki ŠK-3/14 Jaunystės g. ir iki gyv. namo šilumos punkto Energetikų g. 72 ir šilumos tiekimo tinklų ruožas nuo ŠK-1/3 iki ŠK-1/61 ir iki gyv. namų Energetikų g. 70, Jaunystės g. 25 šilumos punktų

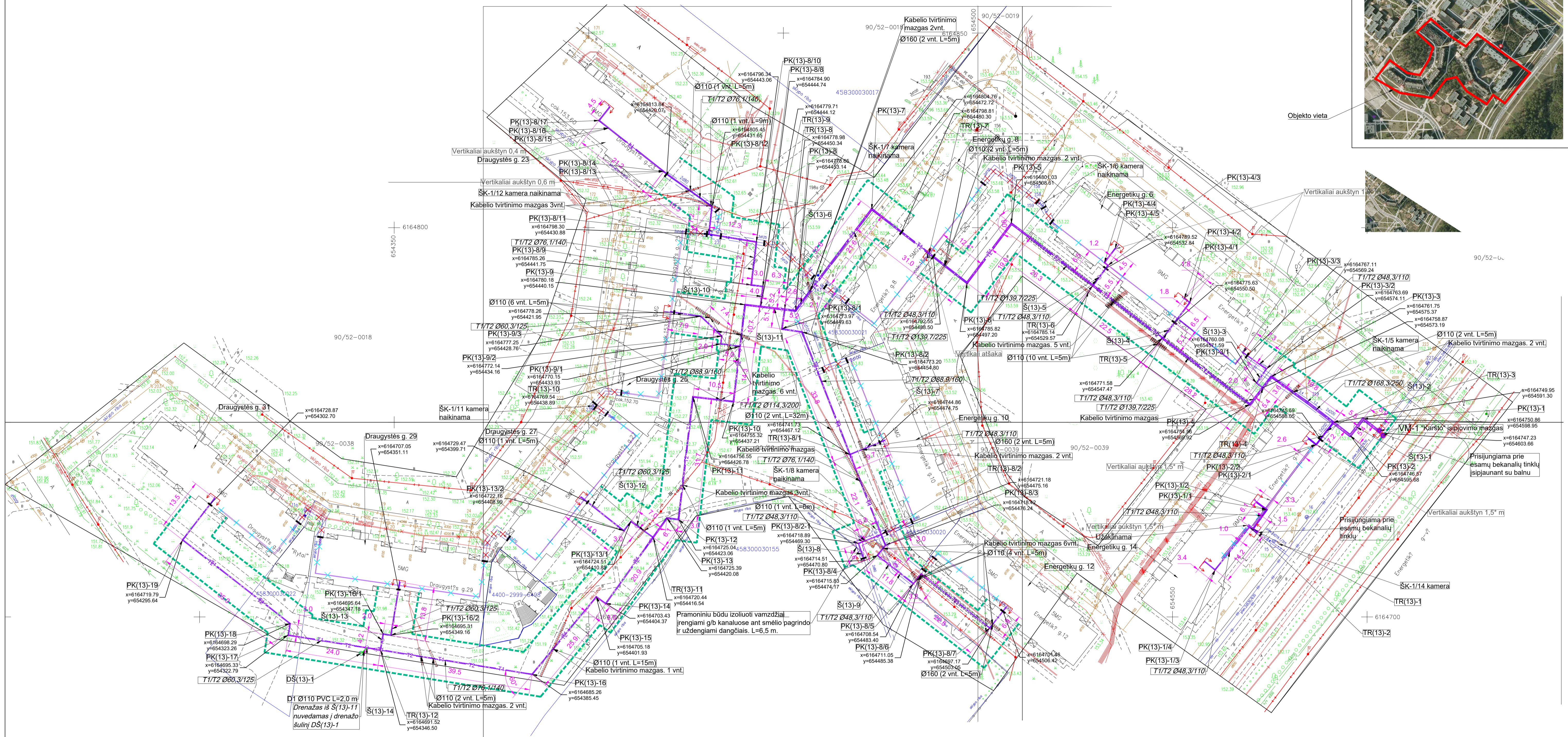
SUTARTINIAI ŽYMĖJIMAI

- Projektuojami šilumos tiekimo tinklai
- ŠK 3/XX Šilumos tiekimo tinklų kamera (esama/naikinama)
- PK(12)-1 (TR(12)-1, NA(12)-1, Š(12)-1) Projektuojamų šilumos tiekimo tinklų charakteringa vieta (PK - posūkio kampas, TR - trišakis, NA - nejudama atrama, Š - sklenčių aptarnavimo šulinys)
- LK(12)-1-1 Linzinis kompensatorius
- Projektavimo riba
- Projektuojamų šilumos tiekimo tinklų charakteringų vietų koordinatės
- Projektuojamų šilumos tiekimo tinklų specializijų žemės naudojimo sąlygų ribos
- Šilumos tiekimo vamzdžių klojimas uždaru būdu
- Šilumos tiekimo vamzdžių įrengimas įdėkluose
- Vamzdžiai klojami kanale ant smėlio pagrindo, užpilami smėliu ir uždengiami plokšte.
- Įdėklas
- Užbetonuojami esamų kanalų galai, pastatų ir šilumos kamerų sienos
- Atjungiami šilumos tiekimo tinklai, nedemontuojami
- Demontuojami esami šilumos tiekimo tinklai
- Sklypų ribos
- Nejudama atrama NA(12)-X

Proj. dalis	
V. Pavardė	
Parasas	
Data	

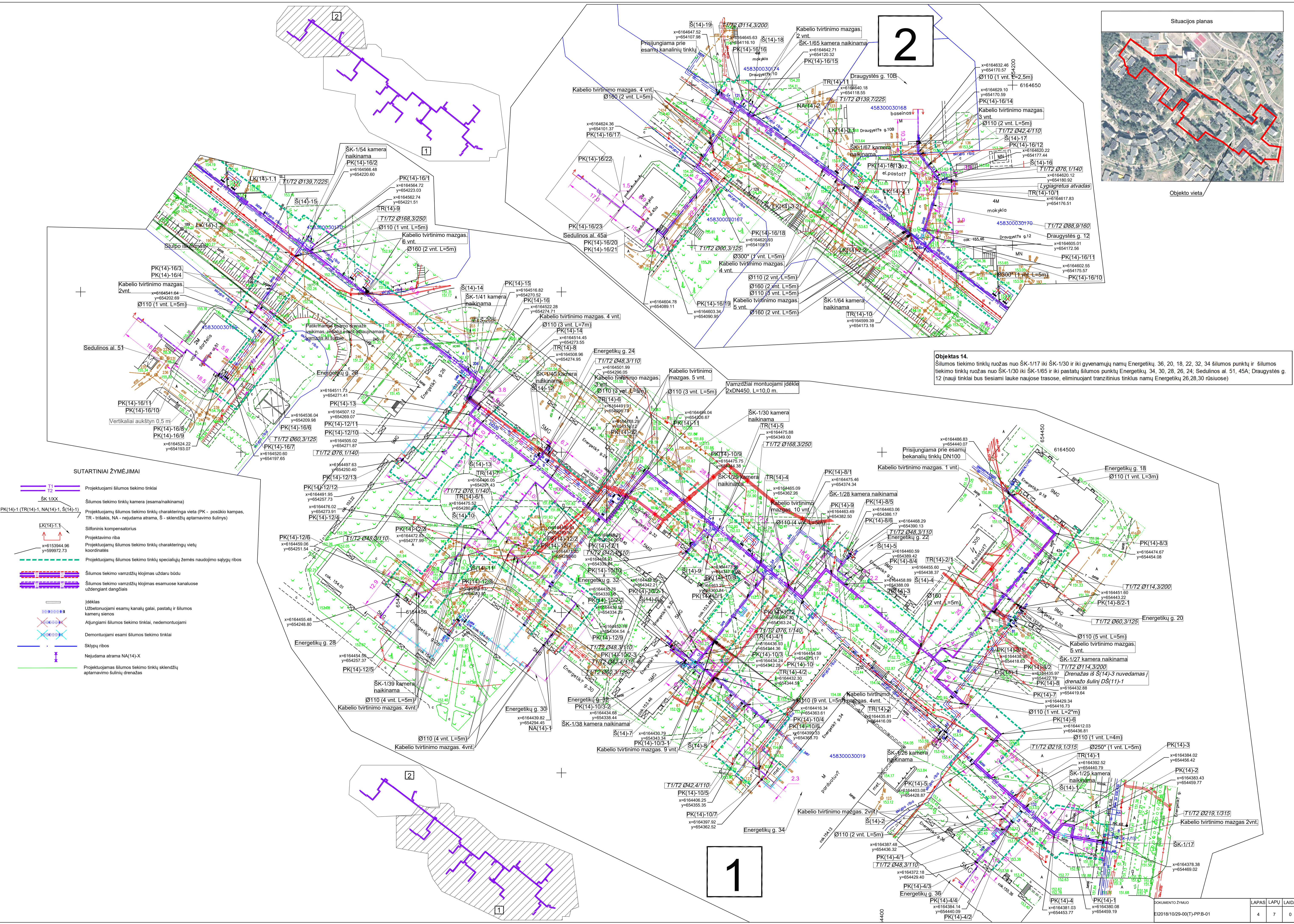
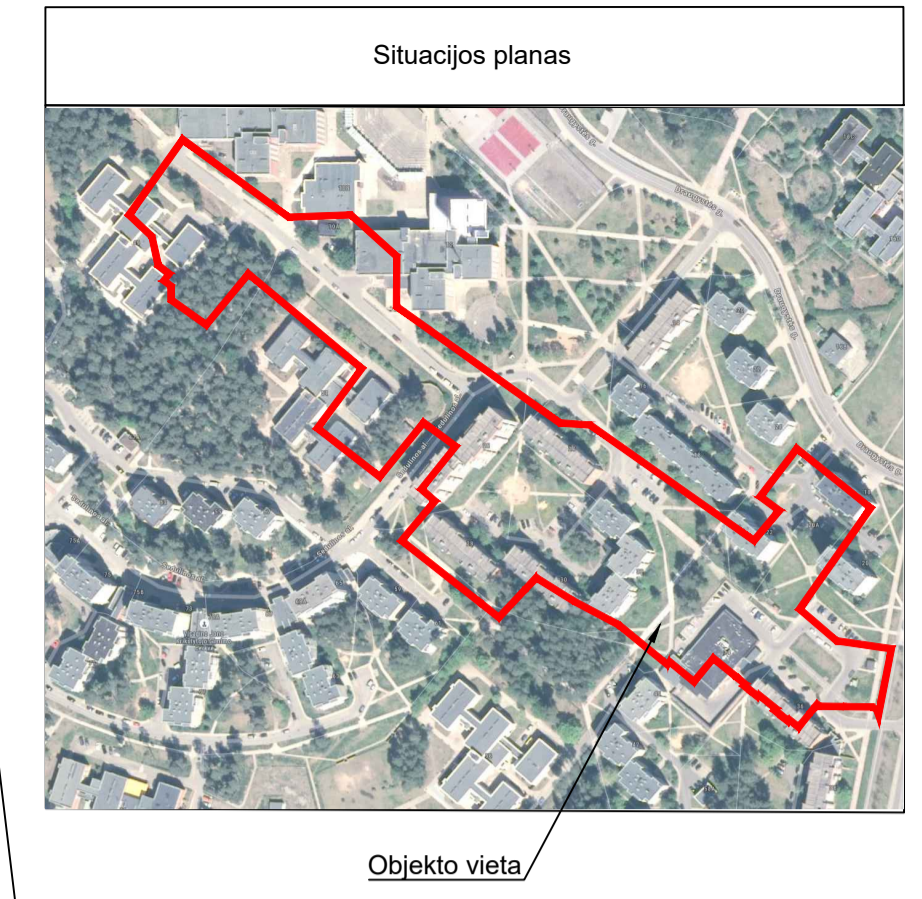


Objekto vieta



- T1, T2 Projektuojami šilumos tiekimo tinklai
- SK 1/X Šilumos tiekimo tinklų kamera (esama/naikinama)
- PK(13)-X (TR(13)-X, S(13)-X, DŠ(13)-1) Projektuojamų šilumos tiekimo tinklų charakteringa vieta (PK - posūkio kampas, TR - trisakis, S - sklendžių aptarnavimo šulynys, DŠ-drenažo šulynys)
- Projektavimo riba
- Projektuojamų šilumos tiekimo tinklų charakteringų vietų koordinatės (x=6153944.96, y=599972.73)
- Projektuojami šilumos tiekimo tinklų specialieji žemės naudojimo sąlygų ribos
- Šilumos tiekimo vamzdžių klojimas įdėkluose
- Vamzdžiai klojami kanale ant smėlio pagrindo, užpilami smėliu ir uždengiami plokštėmis.
- Įdėklai
- Užbetonuojami esamų kanalų galai, pastatų ir šilumos kamerų sienos
- Atjungiami šilumos tiekimo tinklai, nedemontuojami
- Demontuojami esami šilumos tiekimo tinklai
- Sklypų ribos
- Projektuojamas šilumos tiekimo tinklų sklendžių aptarnavimo šulinių drenažas

Objektas 13.
 Šilumos tiekimo tinklų ruožas nuo SK-1/14 iki SK-1/8, nuo SK-1/7 iki SK-1/9 ir iki gyvenamųjų namų Energetikų g. 14, 6, 8, 10, 12; Draugystės g. 23, 25, 27, 29, 31 šilumos punktų (nauji tinklai bus tiesiami lauke naujose trasose, eliminuojant tranzitinius tinklus namų Energetikų 6, 8, 10, 12, 14, Draugystės 25, 27, 29, 31 rūsiuose)



Objektas 14.
 Šilumos tiekimo tinklų ruožas nuo SK-1/17 iki SK-1/30 ir iki gyvenamųjų namų Energetikų 36, 20, 18, 22, 32, 34 šilumos punktų ir šilumos tiekimo tinklų ruožas nuo SK-1/30 iki SK-1/65 ir iki pastatų šilumos punktų Energetikų 34, 30, 28, 26, 24; Sedulinos al. 51, 45A; Draugystės g. 12 (nauji tinklai bus tiesiami lauke naujose trasose, eliminuojant tranzitinius tinklus namų Energetikų 26,28,30 rūsiuose)

SUTARTINIAI ŽYMĖJIMAI

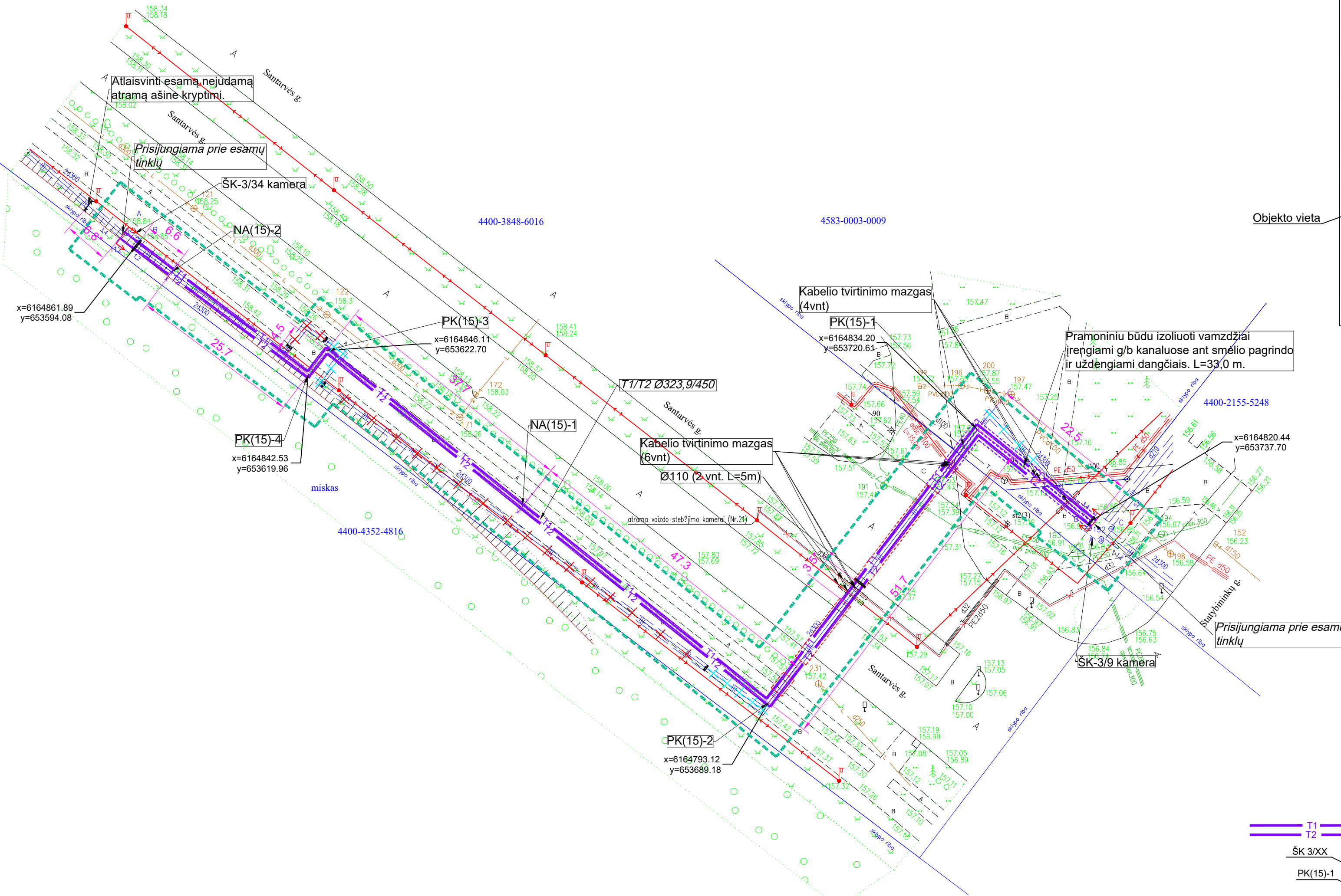
- Projektuojami šilumos tiekimo tinklai
- Šilumos tiekimo tinklų kamera (esama/naikinama)
- Projektuojamų šilumos tiekimo tinklų charakteringai vieta (PK - postkio kampas, TR - trišakis, NA - nejudama atrama, Š - sklendžių aptarnavimo šulnis)
- Silfoninis kompensatorius
- Projektavimo riba
- Projektuojamų šilumos tiekimo tinklų charakteringų vietų koordinatės
- Projektuojamų šilumos tiekimo tinklų specialiųjų žemės naudojimo sąlygų ribos
- Šilumos tiekimo vamzdžių klojimas uždaru būdu
- Šilumos tiekimo vamzdžių klojimas esamuose kanaluose uždangiant dangiais
- Įdiektas
- Užbetonuojami esamų kanalų galai, pastatų ir šilumos kamerų sienos
- Atjungiami šilumos tiekimo tinklai, nedemontuojami
- Demontuojami esami šilumos tiekimo tinklai
- Sklypų ribos
- Nejudama atrama NA(14)-X
- Projektuojamas šilumos tiekimo tinklų sklendžių aptarnavimo šulinių drenazas

1

Prof. dalis	
V. Pavardė	
Parašas	
Data	



Objekto vieta



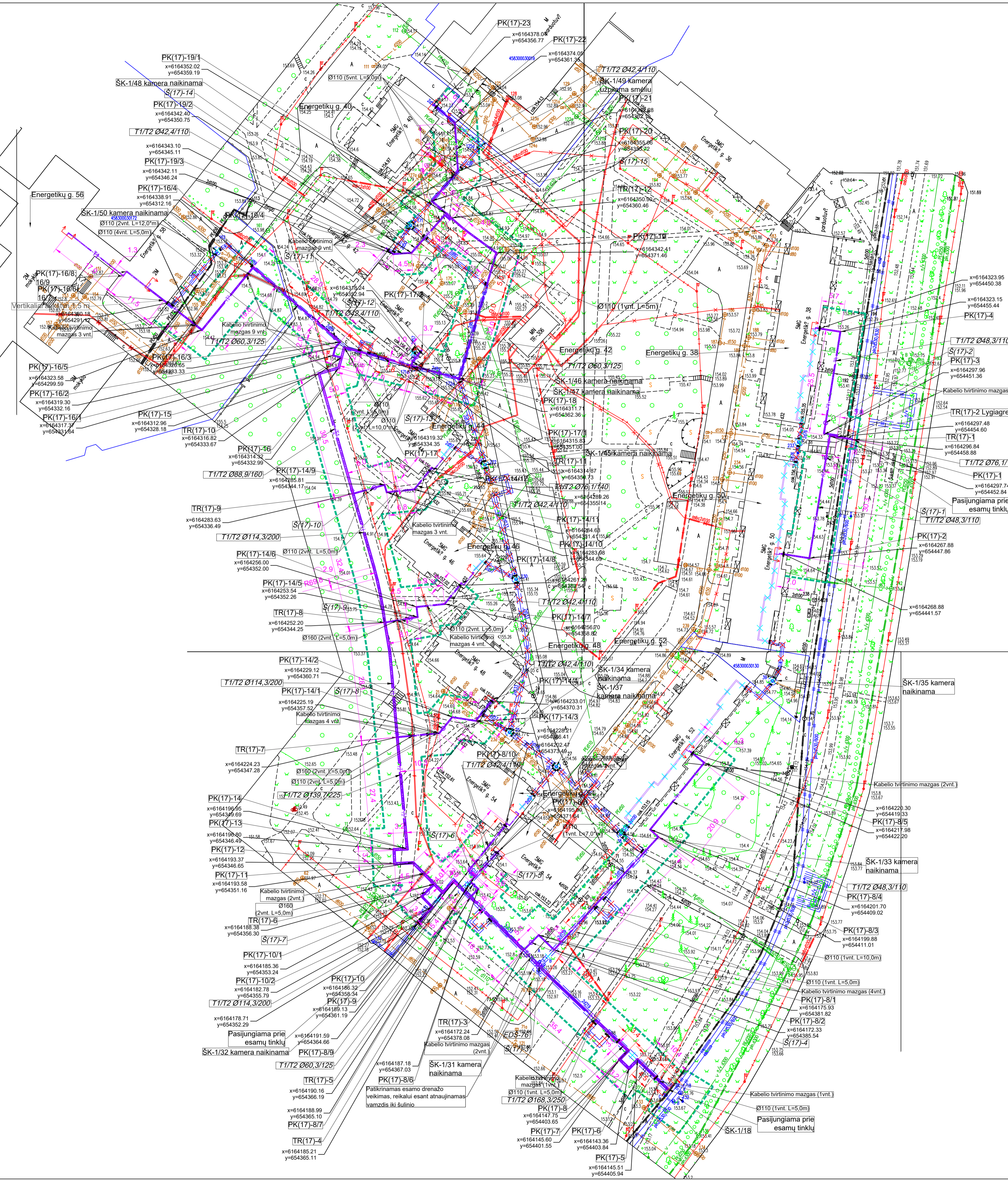
SUTARTINIAI ŽYMĖJIMAI

- Projektuojami šilumos tiekimo tinklai
- Šilumos tiekimo tinklų kamera (esama)
- Projektuojamų šilumos tiekimo tinklų charakteringa vieta (PK - posūkio kampas)
- Linzinis kompensatorius
- Projektavimo riba
- Projektuojamų šilumos tiekimo tinklų charakteringų vietų koordinatės
- Projektuojamų šilumos tiekimo tinklų specialiųjų žemės naudojimo sąlygų ribos
- Šilumos tiekimo vamzdžių klojimas uždaru būdu
- Šilumos tiekimo vamzdžių klojimas esamuose kanaluose uždengiant dangčiais
- Įdėklas
- Užbetonuojami esamų kanalų galai, pastatų ir šilumos kamerų sienos
- Atjungiami šilumos tiekimo tinklai, nedemontuojami
- Demontuojami esami šilumos tiekimo tinklai
- Sklypų ribos
- Nejudama atrama NA(15)-X

Objektas 15.
Šilumos tiekimo tinklų ruožas nuo ŠK-3/9 Statybininkų g. iki ŠK-3/34 Santarvės g.

DOKUMENTO ŽYMUO	LAPAS	LAPŲ	LAIDA
EI2018/10/29-00(T)-PP-B-01	5	7	0

Proj. dalis	
V. Pavardė	
Parašas	
Data	



Objekto vieta

SUTARTINIAI ŽYMĖJIMAI

- T1, T2 Projektuojami šilumos tiekimo tinklai
- SK 1/XX Šilumos tiekimo tinklų kamera (esama/naikinama)
- PK(17)-1, TR(17)-1, NA(17)-1, S(17)-1 Projektuojami šilumos tiekimo tinklų charakteringi vieta (PK - posūkio kampas, TR - trišakis, NA - nejudama atrama, S - sklendžių aptarnavimo šulinys)
- Projektavimo riba
- Projektuojami šilumos tiekimo tinklų charakteringų vietų koordinatės
- Projektuojami šilumos tiekimo tinklų specialiąjų žemės naudojimo sąlygų ribos
- Šilumos tiekimo vamzdžių klojimas uždaru būdu
- Vamzdžiai klojami kanale ant smėlio pagrindo ir uždengiami plokšte.
- Šilumos tiekimo vamzdžiai montuojami įdėkluose
- Įdėklais
- Užbetonuojami esamų kanalų galai, pastatų ir šilumos kamerų sienos
- Atjungiami šilumos tiekimo tinklai, nedemontuojami
- Demontuojami esami šilumos tiekimo tinklai
- Sklypų ribos
- Projektuojamas šilumos tiekimo tinklų sklendžių aptarnavimo šulinys drenazas

Objektas 17. Šilumos tiekimo tinklų ruožas nuo SK-1/18 iki SK-1/49 ir iki gyvenamųjų namų Energetikų g. 52, 50, 38, 40, 42, 44, 46, 48, 54, 58 šilumos punktų (nauji tinklai bus tiesiami lauke naujose trasose, eliminuojant tranzitinius tinklus namų Energetikų 38,50,52 rūšiuose)

Proj. dalis	
Parasas	
V. Pavardė	
Data	