



**VISAGINO SAVIVALDYBĖS ADMINISTRACIJOS
DIREKTORIUS**

**ĮSAKYMAS
DĖL ŽEMĖS SKLYPO PLANO, PRILYGINAMO DETALIOJO TERITORIJŲ
PLANAVIMO DOKUMENTUI, PATVIRTINIMO**

2013 m. rugpjūčio 14 d. Nr. IV-922
Visaginas

Vadovaudamasis Lietuvos Respublikos vietos savivaldos įstatymo (Žin., 1994, Nr. 55-1049; 2008, Nr. 113-4290) 6 straipsnio 19 dalimi ir 29 straipsnio 8 dalies 2 punktu, Lietuvos Respublikos teritorijų planavimo įstatymo (Žin., 1995, Nr. 107-2391; 2004, Nr. 21-617; 2013, Nr. 76-3824) 21 straipsnio 3 dalies 3 punktu, Žemės sklypo plano, prilyginamo detaliojo teritorijų planavimo dokumentui, rengimo, derinimo ir tvirtinimo miestų teritorijose tvarkos aprašo, patvirtinto Lietuvos Respublikos Vyriausybės 2010 m. liepos 21 d. nutarimu Nr. 1124 „Dėl Žemės sklypo plano, prilyginamo detaliojo teritorijų planavimo dokumentui, rengimo, derinimo ir tvirtinimo miestų teritorijose tvarkos aprašo patvirtinimo“ (Žin., 2010, Nr. 91-4815), 40 ir 41 punktais ir Visagino savivaldybės tarybos 2009 m. vasario 26 d. sprendimo Nr. TS-44 „Dėl pavedimo administracijos direktoriui vykdyti įgaliojimus, priskirtus savivaldybės tarybos paprastajai kompetencijai“ 7 punktu:

1. T v i r t i n u privažiuojamojo kelio nuo Kosmoso g. iki garažų bendrijos Kosmoso g. 9A žemės sklypo planą, prilyginamą detaliojo teritorijų planavimo dokumentui, ir jo sprendinius (sprendinių brėžinys pridedamas).

2. P a v e d u Visagino savivaldybės administracijos Bendrajam skyriui (Kanceliarijai) šį įsakymą paskelbti savivaldybės interneto svetainėje.

Šis sprendimas gali būti skundžiamas Lietuvos Respublikos administracinių bylų teisenos įstatymo nustatyta tvarka.

Administracijos direktorius

Virginijus Andrius Bukauskas

Architektūros ir teritorijų
planavimo skyriaus vedėja

Inga Jėvplanova
2013-08-14


Juridinio skyriaus vedėja

Neringa Jefimovienė
2013-08-13

Parengė

Viktoras Rancevas
2013-08-13

Žemės sklypo išdėstymo schema



ŽEMĖS SKLYPO, PRILYGINAMO DETALIOJO TERITORIJŲ PLANAVIMO DOKUMENTŲ, SPRENDINIŲ BRĖŽINYS M 1:1000

Sklypo plotas 1431 m²

RIBOS


PROJEKCIUOJAMA SKLYPO RIBA
ESAMA SKLYPO RIBA
SILUMOS TEIKIMO TINKLŲ APS. ZONA

TERITORIJOS

SKLYPO NR.
Sklypo plotas (m²)

Kadastro: vietovė	Plotas m. k. v.	bioklas	sklypas
Žemės sklypo kadastro Nr.	4 5 8 3 0 1 0 1 1		

Gatvė, namo Nr.	Kosmoso g.
Kaimas (miestelis)	
Seniūnija	
Miestas (paštas)	Viešėnė m.
Apkritis	Utenos



0:53-076

M 1:1000
E 582,700,00

ORT:011 © NZT prie ŽŪ ministerijos

PAGRINDINIŲ SPRENDINIŲ LENTELĖ


Linija	Ilgis
1-2	5,21
2-3	5,92
3-4	32,06
4-5	12,83
5-6	0,18
6-7	7,55
7-8	0,78
8-9	4,22
9-10	0,70
10-11	3,82
11-12	0,52
12-13	26,25
13-14	0,25
14-15	12,50
15-16	18,50
16-17	86,10
17-18	9,95
18-19	108,74
19-1	10,61

SŪI Nr.	Leidžiamas paskirtis	Leidžiamas sklypo plotas (m ²)	Žemės sklypo naudojimo būdas ir pobūdis	Žemės sklypo plotas (m ²)	Žemės sklypo paskirtis	Kitas žemės naudojimo būdas ir pobūdis
1	2	3	4	5	6	7
2.5	Esamas	1431	Esamas	1431	Kita	Būdas: Inžinerinės infrastruktūros pastatų teritorijos, Pabūdis: Susisiekimo ir atžėrinčių tinklų teritorijos.

ŽEMĖS NAUDIMŲ EKSPLIKACIJA, 0,1431 ha

skl.Nr.	Žemės ūkio naudojimas		miškiniai	keliai	užstatyta teritorija	vandenyms	Kita žemė	
	iš viso	sodai pievos					jeidiniai	pažeista žemė
1	-	-	-	-	0,1431	-	-	-

SUDERINTA:



PLANAVIMO ORGANIZATORIUS:

Viešąjo sav. administracijos direktorius **Vytautas Aronavičius**, Bukarūstas



R. JOGINO ĮMONE

Statybos nuo Kosmoso g. iki Kosmoso 9c. Viešąjo mėsle. Prilyginamo detaliojo teritorijų planavimo dokumentų planas

Licencija Nr. G-746-(689), išduota 2008-08-28, L. Licencija Nr. 1 R-ZF-241, išduota 2008-06-27

Pareigos	V. pavardė	Pasirašas	Data
Direktorius	R. Joginaitis	<i>[Signature]</i>	2013-08-14
Pagalbės vadovas	E. Remekybe	<i>[Signature]</i>	

PAGRINDINIS BRĖŽINYS

Objekto Nr.	Mestelis	Lapas	Lapų skč.	Data
FP -13008-040	1:1000	1	1	2013.08

