

## TERITORIJŲ PLANAVIMO PROCESO INICIJAVIMO SUTARTIS

2021 m. rugsėjo 21 d. Nr. 5 - 385  
Visaginas

**Visagino savivaldybės administracija**, kodas 188711925, adresas: Parko g. 14, Visaginas, atstovaujama Visagino savivaldybės administracijos **direktoriaus** Virginijaus Andriaus Bukausko, (toliau – **Planavimo organizatorius**) ir UAB „**Visagino linija**“, įmonės kodas 300032531, adresas: Pramonės g. 4, Karlių k., Visagino sav., atstovaujama direktoriaus Raimondo Bakšio, veikiančio įmonės įstatų pagrindu, (toliau – **Planavimo iniciatorius**) toliau šioje sutartyje kartu vadinamos „Šalimis“, o kiekviena atskirai – „Šalimi“, susitarė ir sudarė šią teritorijų planavimo proceso inicijavimo sutartį (toliau – Sutartis).

### 1. SUTARTIES DALYKAS

#### 1.1. Pasirašydamos šią Sutartį Šalys susitaria dėl:

1.1.1. detaliojo plano keitimo inicijavimo, rengimo ir finansavimo, t. y.: žemės sklypo, kadastro Nr. 4535/0005:37, esančio Karlių kaime, Visagino savivaldybės teritorijoje, tvarkymo ir naudojimo režimo nustatymo baldų gamybos įmonės statybos projektui rengti ir žemės sklypui naudoti, bei žemės juostų komunikaciniams koridoriams ir susisiekimo komunikacijoms įrengti detaliojo plano keitimo, į planuojamos teritorijos ribas įtraukiant greta esantį žemės sklypą, kadastro Nr. 4535/0005:33 (Pramonės g. 6, Karlių k., Visagino sav.) (toliau – Planuojama teritorija);

1.1.2. Teritorijų planavimo proceso inicijavimo finansavimo (Pagrindas: Visagino savivaldybės administracijos direktoriaus 2021 m. rugsėjo 14 d. įsakymas Nr. ĮAP-E-318 „Dėl detaliojo plano keitimo organizavimo inicijavimo sutarties pagrindu“(pridedama)).

### 2. PLANAVIMO TIKSLAI IR UŽDAVINIAI

2.1. Teritorijų planavimo proceso inicijavimo sutarties pagrindu pakeisti galiojantį vietovės lygmens kompleksinį teritorijų planavimo dokumentą – žemės sklypo, kadastro Nr. 4535/0005:37, esančio Karlių kaime, Visagino savivaldybės teritorijoje, tvarkymo ir naudojimo režimo nustatymo baldų gamybos įmonės statybos projektui rengti ir žemės sklypui naudoti, bei žemės juostų komunikaciniams koridoriams ir susisiekimo komunikacijoms įrengti detalų planą, patvirtintą 2005 m. birželio 14 d. Visagino savivaldybės tarybos sprendimu „Dėl detaliojo plano patvirtinimo“ Nr. TS-454, sklype, kadastro Nr. 4535/0005:37 (Pramonės g. 4, Karlių k., Visagino sav.), į planuojamos teritorijos ribas įtraukiant greta esantį žemės sklypą, kadastro Nr. 4535/0005:33 (Pramonės g. 6, Karlių k., Visagino sav.). Šia Sutartimi inicijuojamo detaliojo planavimo tikslas – vadovaujantis Visagino savivaldybės bendrojo plano sprendiniais, pakeisti žemės sklypo, kadastro Nr. 4535/0005:33, naudojimo būdą iš komercinės paskirties objektų teritorijų į pramonės ir sandėliavimo objektų teritorijų, sujungti žemės sklypą, kadastro Nr. 4535/0005:33, ir žemės sklypą, kadastro Nr. 4535/0005:37, į vieną žemės sklypą, pakeisti detaliuoju planu sklypui, kadastro Nr. 4535/0005:37, nustatytą teritorijos naudojimo reglamentą ir sujungtam žemės sklypui nustatyti teritorijos naudojimo reglamentą, nurodytą Teritorijų planavimo įstatymo 18 straipsnio 1 dalyje ir reikalingą baldų gamybos įmonės veiklai bei plėtrai vykdyti.

### 3. PLANAVIMO INICIATORIAUS TEISĖS IR PAREIGOS

3.1. Sutarties ir Visagino savivaldybės administracijos direktoriaus 2021 m. rugsėjo 14 d. įsakymo Nr. ĮAP-E-318 „Dėl detaliojo plano keitimo organizavimo inicijavimo sutarties pagrindu“ pagrindu inicijuoti ir vykdyti teritorijų planavimo procesą, t. y. keisti teritorijų planavimo dokumentą pagal Lietuvos Respublikos įstatymuose ir kituose teisės aktuose nustatytu reikalavimus.

3.2. Sutarties 4.5 punkte nurodytu pagrindu kreiptis į aplinkos ministro įsakymu patvirtintose Kompleksinio teritorijų planavimo dokumentų rengimo taisyklėse ir atitinkamose specialiojo teritorijų dokumentų rengimo taisyklėse nurodytas institucijas, kad jos pateiktų teritorijų planavimo dokumentui teritorijų planavimo sąlygas, kaip numatyta Lietuvos Respublikos teritorijų planavimo įstatyme.

3.3. Sutarties 4.5 punkte nurodytu pagrindu teikti teritorijų planavimo dokumento projektą viešinti, derinti, tikrinti ir tvirtinti Lietuvos Respublikos teritorijų planavimo įstatymo ir jo įgyvendinamųjų teisės aktų nustatyta tvarka.

3.4. Pagal Sutartį finansuoti teritorijų planavimo dokumento keitimą.

3.5. Pasirinkti teritorijų planavimo dokumento rengėją.

### 4. PLANAVIMO ORGANIZATORIAUS TEISĖS IR PAREIGOS

4.1. Bendradarbiauti su Planavimo iniciatoriumi, operatyviai teikti informaciją ir (ar) duomenis, kurių reikia teritorijų planavimo dokumentams rengti, derinti ir/ar tikrinti.

4.2. Bendradarbiauti su Planavimo iniciatoriumi viešinant teritorijų planavimo procesą Lietuvos Respublikos teritorijų planavimo dokumentų rengimo ir teritorijų planavimo proceso valstybinės priežiūros informacinėje sistemoje (TPDRIS), savivaldybės interneto svetainėje, seniūnijos, kuriai rengiamas teritorijų planavimo dokumentas, skelbimų lentoje, dalyvauti nagrinėjant ir aptariant pasiūlymus dėl teritorijų planavimo dokumentų viešame svarstyme.

4.3. Laikantis Lietuvos Respublikos teritorijų planavimo įstatyme ir kituose teisės aktuose nustatytų terminų vykdyti Teritorijų planavimo dokumento derinimo procedūras.

4.4. Laikantis Lietuvos Respublikos teritorijų planavimo įstatyme ir kituose teisės aktuose nustatytų terminų patvirtinti Teritorijų planavimo dokumentą.

4.5. Sudarydamas šią Sutartį, Planavimo organizatorius suteikia Planavimo iniciatoriui įgaliojimą Sutarties 1.1.1. p. nurodyto teritorijų planavimo dokumento rengimo metu, Planavimo organizatoriaus vardu, kreiptis į aplinkos ministro įsakymu patvirtintose Kompleksinio teritorijų planavimo dokumentų rengimo taisyklėse ir atitinkamose specialiojo teritorijų dokumentų rengimo taisyklėse nurodytas institucijas, kad jos pateiktų teritorijų planavimo sąlygas, teikti teritorijų planavimo dokumento projektą viešinti, derinti, tikrinti ir tvirtinti Lietuvos Respublikos teritorijų planavimo įstatymo ir kitų teisės aktų nustatyta tvarka, atlikti kitus būtinus veiksmus, pasirašyti prašymus ir/ar kitus dokumentus, kurių reikia teritorijų planavimo dokumentui rengti, derinti, tikrinti ir patvirtinti teritorijų planavimą reglamentuojančių teisės aktų nustatyta tvarka.

4.6. Teikti registruoti duomenis apie patvirtintą teritorijų planavimo dokumentą ir teisės aktą, kuriuo patvirtintas teritorijų planavimo dokumentas, kartu su patvirtinto teritorijų planavimo dokumento sprendiniais Lietuvos Respublikos teritorijų planavimo dokumentų registro nuostatuose nustatyta tvarka ne vėliau, kaip per 5 darbo dienas nuo teritorijų planavimo dokumento patvirtinimo.

### 5. ŠALIŲ ATSAKOMYBĖ

5.1. Šalis, pažeidusi Sutarties sąlygas, atsako Lietuvos Respublikos įstatymų nustatyta tvarka.



5.2. Planavimo organizatorius neatsako už pasekmes, atsiradusias neparengus ir (ar) nepatvirtinus teritorijų planavimo dokumento, nurodyto Sutarties 1.1.1. punkte.

5.3. Kiekvieną ginčą, nesutarimą ar reikalavimą, kylantį iš šios Sutarties ar susijusį su šia Sutartimi, jos sudarymu, galiojimu, vykdymu, pažeidimu, nutraukimu, Šalys spręs derybomis. Ginčo, nesutarimo ar reikalavimo nepavykus išspręsti derybomis, ginčas bus sprendžiamas teisme pagal Planavimo organizatoriaus buveinės vietą, Lietuvos Respublikos įstatymų nustatyta tvarka.

## 6. SUTARTIES GALIOJIMO TERMINAS IR NUTRAUKIMO SĄLYGOS

6.1. Sutartis įsigalioja nuo jos pasirašymo dienos (antro parašo data) ir galioja iki teritorijų planavimo dokumento tvirtinimo dienos, tačiau ne ilgiau, kaip 7 metus.

6.2. Šalių teisės ir pareigos baigiasi po to, kai patvirtinamas teritorijų planavimo dokumentas arba pasibaigia inicijavimo sutarties galiojimo terminas ir pratęsimo terminas.

6.3. Sutartis Šalių rašytiniu susitarimu gali būti keičiama, gali būti vieniems metams pratęsiamas Sutarties 6.1. p. nurodytas jos galiojimo terminas ar Sutartis nutraukiama.

6.4. Tuo atveju, kai bet kuri Sutarties Šalis pažeidžia Sutartį ir nepašalina pažeidimo per 30 darbo dienų nuo įspėjimo apie pažeidimo padarymą pateikimo dienos, kita Šalis turi teisę nutraukti sutartį vienašališkai ir reikalauti iš pažeidusios Sutartį Šalies atlyginti nuostolius.

## 7. KITOS SĄLYGOS

7.1. Spausdinta rašytinė Sutartis sudaroma [2] ([dviem]) egzemplioriais lietuvių kalba, po vieną kiekvienai Šaliai. Abu Sutarties egzemplioriai turi vienodą teisinę galią.

7.2. Sutartis (elektroninio dokumento forma) Šalių gali būti pasirašoma kvalifikuotu elektroniniu parašu. Tokiu atveju, Sutartį pasirašančios Šalies atstovo kvalifikuoto elektroninio parašo teisinė galia yra lygiavertė Šalies atstovo rašytiniam parašui, patvirtintam juridinio asmens antspaudu, kai pareiga turėti antspaudą nustatyta juridinio asmens steigimo dokumentuose arba įstatymuose.

7.3. Elektroniniu parašu pasirašomas visas elektroninio dokumento turinys ir kiti pasirašomieji elementai, kurie yra neatskiriama Sutarties dalis.

7.4. Sutarties Šalių kvalifikuotais elektroniniais parašais pasirašyta Sutartis (elektroninis dokumentas) yra laikoma autentiška Sutartimi. Atsižvelgiant į Šalių teisėtus interesus, prireikus gali būti spausdinami kvalifikuotais elektroniniais parašais pasirašytos Sutarties (elektroninio dokumento) nuorašai

7.5. Sutartis skelbiama viešai planavimo organizatoriaus interneto svetainėje ir Lietuvos Respublikos teritorijų planavimo dokumentų rengimo ir teritorijų planavimo proceso valstybinės priežiūros informacinėje sistemoje.

7.6. Pasirašydamos šią Sutartį Šalys patvirtina, kad šią Sutartį perskaitė, joms suprantamas Sutarties turinys ir pasekmės, Šalys Sutartį suprato ir, kaip visiškai atitinkančią jų valią ir ketinimus, pasirašė.

## 8. SUTARTIES PRIEDAI



8.1. Visagino savivaldybės administracijos direktoriaus 2021 m. rugsėjo 14 d. įsakymas Nr. ĮAP-E-318 „Dėl detaliojo plano keitimo organizavimo inicijavimo sutarties pagrindu“.


## 9. ŠALIŲ REKVIZITAI

9.1. PLANAVIMO ORGANIZATORIUS: Visagino savivaldybės administracija, įmonės kodas 188711925, Parko g. 14, 31140 Visaginas, tel. (8 386) 31 551, faksas (8 386) 31 286


9.2. PLANAVIMO INICIATORIUS: UAB „Visagino linija“, įmonės kodas 300032531, Pramonės g. 4, Karlių k., Visagino sav.

### Planavimo organizatorius

Visagino savivaldybės administracijos direktorius  
Virginijus Andrius Bukauskas




(parašas)




### Planavimo iniciatorius

UAB „Visagino linija“ direktorius  
Raimondas Bakšys



(parašas)

Visagino savivaldybės administracijos  
Architektūros ir teritorijų planavimo skyriaus  
vyriausiasis specialistas  
Viktoras RANCEVAS



Visagino savivaldybės administracijos  
Teisės, personalo ir civilinės metrikacijos skyriaus  
teisininkas (vyriausiasis specialistas)

Justina TAUTERIS





**VISAGINO SAVIVALDYBĖS ADMINISTRACIJOS  
DIREKTORIUS**

**ĮSAKYMAS  
DĖL DETALIOJO PLANO KEITIMO ORGANIZAVIMO INICIJAVIMO SUTARTIES  
PAGRINDU**

2021 m. rugsėjo \_\_\_ d. Nr. ĮAP-E-\_\_\_\_  
Visaginas

Vadovaudamasis Lietuvos Respublikos vietos savivaldos įstatymo 6 straipsnio 19 dalimi ir 29 straipsnio 8 dalies 2 ir 14 punktais, Lietuvos Respublikos teritorijų planavimo įstatymo 6 straipsnio 2 ir 3 dalimis ir 28 straipsnio 1, 4 ir 5 dalimis bei Kompleksinio teritorijų planavimo dokumentų rengimo taisyklių, patvirtintų Lietuvos Respublikos aplinkos ministro 2014 m. sausio 2 d. įsakymu Nr. D1-8 „Dėl Kompleksinio teritorijų planavimo dokumentų rengimo taisyklių patvirtinimo“, 312, 313 ir 315 punktais bei atsižvelgdamas į UAB „Visagino linija“ 2021 m. liepos 15 d. raštą:

1. N u s p r e n d ž i u organizuoti teritorijų planavimo proceso inicijavimo sutarties pagrindu galiojančio vietovės lygmens kompleksinio teritorijų planavimo dokumento – žemės sklypo, kadastro Nr. 4535/0005:37, esančio Karlių kaime, Visagino savivaldybės teritorijoje, tvarkymo ir naudojimo režimo nustatymo baldų gamybos įmonės statybos projektui rengti ir žemės sklypui naudoti, bei žemės juostų komunikaciniams koridoriams ir susisiekimo komunikacijoms įrengti detaliojo plano, patvirtinto 2005 m. birželio 14 d. Visagino savivaldybės tarybos sprendimu „Dėl detaliojo plano patvirtinimo“ Nr. TS-454, sklype, kadastro Nr. 4535/0005:37 (Pramonės g. 4, Karlių k., Visagino sav.), keitimą, į planuojamos teritorijos ribas įtraukiant greta esantį žemės sklypą, kadastro Nr. 4535/0005:33 (Pramonės g. 6, Karlių k., Visagino sav.), kurio planavimo tikslas – vadovaujantis Visagino savivaldybės bendrojo plano sprendiniais, pakeisti žemės sklypo, kadastro Nr. 4535/0005:33, naudojimo būdą iš komercinės paskirties objektų teritorijų į pramonės ir sandėliavimo objektų teritorijų, sujungti šiuos žemės sklypus į vieną žemės sklypą, pakeisti detaliojo planu sklypui, kadastro Nr. 4535/0005:37, nustatytą teritorijos naudojimo reglamentą ir sujungtam žemės sklypui nustatyti teritorijos naudojimo reglamentą, reikalingą baldų gamybos įmonės veiklai bei plėtrai vykdyti.

2. T v i r t i n u Planavimo darbų programą keičiamam teritorijų planavimo dokumentui rengti (pridedama).

Šis sprendimas gali būti skundžiamas savo pasirinkimu Visagino savivaldybės administracijos direktoriui (Parko g. 14, 31140 Visaginas) Lietuvos Respublikos viešojo administravimo įstatymo nustatyta tvarka arba Lietuvos administracinių ginčų komisijos Panevėžio apygardos skyriui (Respublikos g. 62, 35158 Panevėžys) Lietuvos Respublikos ikiteisminio administracinių ginčų nagrinėjimo tvarkos įstatymo nustatyta tvarka arba Regionų apygardos administracinio teismo Panevėžio rūmams (Respublikos g. 62, 35158 Panevėžys) Lietuvos Respublikos administracinių bylų teisenos įstatymo nustatyta tvarka per vieną mėnesį nuo jo paskelbimo arba įteikimo suinteresuotam asmeniui dienos.

Administracijos direktorius

Virginijus Andrius Bukauskas

PATVIRTINTA

Visagino savivaldybės administracijos direktoriaus  
2021 m. rugsėjo \_\_\_\_ d. įsakymu Nr. ĮAP-E-\_\_\_\_

## **PLANAVIMO DARBŲ PROGRAMA KEIČIAMAM TERITORIJŲ PLANAVIMO DOKUMENTUI RENGTI**

- 1. Planuojamos teritorijos adresas:** Pramonės g. 4, Karlų k., Visagino sav., kadastro Nr. 4535/00505:37 (žemės sklypo plotas – 16,1722 ha) ir žemės sklypas Pramonės g. 6, Karlų k., Visagino sav., kadastro Nr. 4535/0005:33 (žemės sklypo plotas – 4,2199 ha).
- 2. Planuojamos teritorijos plotas:** bendras sklypų plotas 20,3921 ha.
- 3. Planavimo organizatorius:** Visagino savivaldybės administracijos direktorius, Parko g. 14, 31140 Visaginas, tel. (8 386) 31 551, faks. 31 286, el. p. direktorius@visaginas.lt.
- 4. Planavimo iniciatorius:** UAB „Visagino linija“, įmonės kodas 300032531, buveinės adresas Pramonės g. 4, Karlų k., Visagino sav.
- 5. Planavimo pagrindas:** iniciatoriaus prašymas.
- 6. Planavimo uždaviniai:** teritorijų planavimo proceso inicijavimo sutarties pagrindu pakeisti galiojantį vietovės lygmens kompleksinį teritorijų planavimo dokumentą – žemės sklypo, kadastro Nr. 4535/0005:37, esančio Karlų kaime, Visagino savivaldybės teritorijoje, tvarkymo ir naudojimo režimo nustatymo baldų gamybos įmonės statybos projektui rengti ir žemės sklypui naudoti, bei žemės juostų komunikaciniams koridoriams ir susisiekimo komunikacijoms įrengti detalų planą, patvirtintą 2005 m. birželio 14 d. Visagino savivaldybės tarybos sprendimu „Dėl detaliojo plano patvirtinimo“ Nr. TS-454, sklype, kadastro Nr. 4535/0005:37 (Pramonės g. 4, Karlų k., Visagino sav.), į planuojamos teritorijos ribas įtraukiant greta esantį žemės sklypą, kadastro Nr. 4535/0005:33 (Pramonės g. 6, Karlų k., Visagino sav.): detaliojo planavimo tikslas – vadovaujantis Visagino savivaldybės bendrojo plano sprendiniais, pakeisti žemės sklypo, kadastro Nr. 4535/0005:33, naudojimo būdą iš komercinės paskirties objektų teritorijų į pramonės ir sandėliavimo objektų teritorijų, sujungti žemės sklypą, kadastro Nr. 4535/0005:33 ir žemės sklypą, kad. Nr. 4535/0005:37, į vieną žemės sklypą, pakeisti detaliuoju planu sklypui, kadastro Nr. 4535/0005:37, nustatytą teritorijos naudojimo reglamentą, nurodytą Teritorijų planavimo įstatymo 18 straipsnio 1 dalyje ir reikalingą baldų gamybos įmonės veiklai bei plėtrai vykdyti.
- 7. Papildomi planavimo uždaviniai:** nėra.
- 8. Papildomi reglamentai ar reikalavimai:** nėra.
- 9. Tyrimai ir galimybių studijos:** nereikalingos.
- 10. SPAV reikalingumas:** pagal poreikį.
- 11. Atviras konkursas geriausiai urbanistinei idėjai atrinkti:** nereikalingas.
- 12. Detaliojo planavimo keitimo etapai:** parengiamasis, rengimo ir baigiamasis etapai.
- 13. Konceptijos rengimas:** nerengiama.
- 14. Sprendinių nepriklausomas profesinis vertinimas:** nereikalingas.
- 15. Viešumo užtikrinimas:** Vyriausybės nustatyta tvarka viešai paskelbia priimtą sprendimą dėl detaliojo plano keitimo rengimo pradžios, planavimo tikslų ir planavimo darbų programą.
- 16. Planavimo terminai:** nurodomi teritorijų planavimo proceso inicijavimo sutartyje.
- 17. Derinimo procedūra:** detalų planą derinti su planavimo sąlygas išdavusiomis institucijomis ir nustatyta tvarka kompleksiskai Teritorijų planavimo komisijoje.
- 18. Kiti reikalavimai:** trūkstamus planavimui pradinis duomenis organizatorius paveda surinkti rengėjui. Projektą rengti skaitmeninių žemėlapių pagrindu, panaudojant M1:1000

duomenis (detaliojo plano rengėjas gali papildomai naudoti ir kitus mastelius). Nagrinėjama teritorija – kvartalas, apribotas Dūkšto kel., Pramonės g. ir besiribojančio miško bei želdinių masyvais teritorija. Pateikti GIS aplinkoje kompiuterinėje laikmenoje.

#### SUDERINTA

Architektūros ir teritorijų planavimo skyriaus  
vedėja (vyriausioji architektė)

Inga Semionova

Planavimo darbų programą (užduotį) parengė  
Architektūros ir teritorijų planavimo skyriaus  
vyriausiasis specialistas

Viktoras Rancevas

| <b>DETALŪS METADUOMENYS</b>  |   |
|--|---|
| Dokumento sudarytojas (-ai)  | Visagino savivaldybės administracija                                    |
| Dokumento pavadinimas (antraštė)   | Dėl detaliojo plano keitimo organizavimo inicijavimo sutarties pagrindu |
| Dokumento registracijos data ir numeris  | 2021-09-14 Nr. JAP-E-318  |
| Dokumento gavimo data ir dokumento gavimo registracijos numeris                                      | -   |
| Dokumento specifikacijos identifikavimo žymuo  | ADOC-V1.0   |
| Parašo paskirtis   | Pasirašymas   |
| Parašą sukūrusio asmens vardas, pavardė ir pareigos  | Virginijus Andrius Bukauskas Administracijos direktorius                |
| Parašo sukūrimo data ir laikas   | 2021-09-14 16:30  |
| Parašo formatas  | Ilgalaikio galiojimo (XAdES-XL)   |
| Laiko žymoje nurodytas laikas  | 2021-09-14 16:30  |
| Informacija apie sertifikavimo paslaugų teikėją  | EID-SK 2016   |
| Sertifikato galiojimo laikas   | 2019-04-23 18:56 - 2024-04-21 23:59                                     |
| Parašo paskirtis   | Registravimas   |
| Parašą sukūrusio asmens vardas, pavardė ir pareigos  | Svetlana Šaršakova Vyriausioji specialistė                              |
| Parašo sukūrimo data ir laikas   | 2021-09-14 16:32  |
| Parašo formatas  | Ilgalaikio galiojimo (XAdES-XL)   |
| Laiko žymoje nurodytas laikas  | 2021-09-14 16:32  |
| Informacija apie sertifikavimo paslaugų teikėją  | RCSC IssuingCA  |
| Sertifikato galiojimo laikas   | 2021-04-21 08:31 - 2023-04-21 08:31                                     |
| Informacija apie būdus, naudotus metaduomenų vientisumui užtikrinti                                  | -   |
| Pagrindinio dokumento priedų skaičius  | 0   |
| Pagrindinio dokumento pridedamų dokumentų skaičius   | 0   |
| Programinės įrangos, kuria naudojantis sudarytas elektroninis dokumentas, pavadinimas                | Elpako v.20210914.1   |
| Informacija apie elektroninio dokumento ir elektroninio (-ių) parašo (-ų) tikrinimą (tikrinimo data) | Tikrinant dokumentą nenustatyta jokių klaidų (2021-09-20)               |
| Elektroninio dokumento nuorašo atspausdinimo data ir ją atspausdinęs darbuotojas                     | 2021-09-20 nuorašą suformavo Viktoras Rancevas                          |
| Paieškos nuoroda   | -   |
| Papildomi metaduomenys   | -   |