

Statytojas (Užsakovas)	<b>VISAGINO SAVIVALDYBĖS ADMINISTRACIJA</b>
Rangovas	
Projektuotojas	<b>UAB „EGNA“</b>
Statybos objektas	
Projekto pavadinimas	<b>Visagino „Verdenės“ gimnazijos, Taikos pr. 21, Visagine, sporto paskirties inžinerinių statinių statybos projektas</b>
Projekto numeris	<b>1909</b>
Statinio adresas (statybos vieta)	<b>Taikos pr. 21, Visaginas</b>
Statybos rūšis	<b>NAUJA STATYBA</b>
Naudojimo paskirtis	<b>SPORTO</b>
Statinių kategorija	<b>NESUDĖTINGI (I IR II GR.)</b>
Projekto etapas	<b>PROJEKTINIAI PASIŪLYMAI</b>
Projekto dalis	

Direktorius  
**Ernestas Gegeckas**

Parašas:

Data:  
2020-01

Projekto vadovas  
**Ernestas Gegeckas**, Atestato Nr. 20319

Parašas:

Data:  
2020-01

Vilnius, 2020 m.



## Bylos dokumentų ir brėžinių žiniaraštis

### Rinkmena Nr.1

1. Bylos dokumentų ir brėžinių žiniaraštis	1 lapas
2. Aiškinamasis raštas	2 lapai
3. Projektavimo užduotis	4 lapai
4. Topografinis planas, M 1:500	1 lapas
5. Sklypo planas, M 1:500	1 lapas

### Rinkmena Nr.2

6. Nuosavybės dokumentai	5 lapai
--------------------------	---------

0	2019-12	Visuomenės informavimui							
Laida	Data	Laidos statusas. Keitimo priežastis (jei taikoma)							
Atestato NR.		Verkių g. 5, LT-08218, Vilnius, Tel.: +370 655 213 20 Email: projektavimas@egna.eu	Projekto pavadinimas VISAGINO „VERDENĖS“ GIMNACIJOS, TAIKOS PR. 21, VISAGINE, SPORTO PASKIRTIES INŽINERINIŲ STATINIŲ STATYBOS PROJEKTAS						
20319	PV	E. Gegeckas	Parašas	Statinio numeris ir pavadinimas					
Atestato NR.		Kaštonų g. 4b, (5a.) LT-01107, Vilnius, Tel.: +370 698 03273 Email: architektai@a2x2.lt	SPORTO PASKIRTIES INŽINERINIAI STATINIAI						
PDV	L. Pasiaura	Dokumento pavadinimas Bylos dokumentų ir brėžinių žiniaraštis						Laida	
Arch.	E. Mikelevičius							0	
LT	Statytojas: <b>VISAGINO SAVIVALDYBĖS ADMINISTRACIJA</b>		Dokumento žymuo <b>1909-PP-BZ</b>				Lapas	Lapų	
			1	1					

# Aiškinamasis raštas

## TURINYS

1 Statinių statybos vieta.....	2
2 Statinių naudojimo paskirtis.....	2
3 Žemės sklypo teritorijos naudojimo reglamento parametrai.....	2
4 Statinių statybos rūšis.....	2
5 Projektuojamų statinių sąrašas.....	2
6 Sprendinių aprašymai.....	2

### 1 Statinių statybos vieta

Taikos pr. 21, Visaginas

### 2 Statinių naudojimo paskirtis



Sporto paskirties statiniai

### 3 Žemės sklypo teritorijos naudojimo reglamento parametrai

Žemės sklypo naudojimo būdas: Visuomeninės paskirties teritorijos

### 4 Statinių statybos rūšis

Nauja statyba

0	2020-01	Visuomenės informavimui			
Laida	Data	Laidos statusas. Keitimo priežastis (jei taikoma)			
Atestato NR.		Verkių g. 5, LT-08218, Vilnius, Tel.: +370 655 213 20 Email: projektavimas@egna.eu	Projekto pavadinimas VISAGINO „VERDENĖS“ GIMNACIJOS, TAIKOS PR. 21, VISAGINE, SPORTO PASKIRTIES INŽINERINIŲ STATYBOS PROJEKTAS		
	Pareigos	Vardas, Pavardė	Parašas		
20319	PV	E. Gegeckas		Statinio numeris ir pavadinimas	
Atestato NR.		Kaštonų g. 4b, (5a.) LT-01107, Vilnius, Tel.: +370 698 03273 Email: architektai@a2x2.lt	SPORTO PASKIRTIES INŽINERINIAI STATINIAI		
	PDV	L. Pasiaura		Dokumento pavadinimas	Laida
	Arch.	E. Mikelevičius		Aiškinamasis raštas	0
LT	Statytojas: <b>VISAGINO SAVIVALDYBĖS ADMINISTRACIJA</b>		Dokumento žymuo <b>1909-PP-AR</b>		Lapas 1
					Lapų 2

## 5 Projektuojamų statinių sąrašas

- 5.1 Bėgimo trąsa
- 5.2 Šuolių į tolį sektorius
- 5.3 Krepšinio aikštelė
- 5.4 Stalo teniso aikštelė
- 5.5 Paplūdimio tinklinio aikštelė
- 5.6 Lauko treniruoklių aikštelė
- 5.7 Futbolo aikštelė

## 6 Sprendinių aprašymai

Projektuojamas sporto aikštynas. Esamos kietos dangos ardamos. Esama daugiafunkcinės aikštelės danga paliekama ir integruojama į projektuojamą aikštyną.

Priėjimams prie aikštelių projektuojami trinkelio dangos takeliai.

Aptarnaujančiam transportui projektuojamas žvyro kelias

Projektuojama bėgimo trąsa 300 m ilgio su dirbtine danga. 100 m pagrindinė tiesioji – 4 takai, kita dalis – 2 takai

Projektuojamas į šuolių į tolių sektorius su dviem įsibėgėjimo takais.

Esama daugiafunkcinės sporto aikštelės danga integruojama į projektuojamo aikštyno visumą. Esamame dirbtines dangos plote projektuojamos dvi krepšinio aikštelės, stalo teniso aikštelė ir lauko treniruoklių aikštelė.

Krepšinio aikštei projektuojamas aptvėrimas, krepšinio aikštelės projektuojama tinklinio aikštelėse ir numatamos gilzės mobiliems tinklinio stovams.

Projektuojama 15x20 m gatvės stalo teniso aikštelė su kieta lygia danga. Aikštelėje projektuojami 4 antivandaliniai laukui pritaikyti stalo teniso stalai. Aikštelė aptveriamas 60-80 cm aukščio tvorele.

Projektuojama aikštelė lauko treniruokliams. Aikštelėje projektuojama danga iš smėlio, skaldos ir specialaus tinklo. Aikštelėje suprojektuojama 15 vnt. treniruoklių.

Projektuojama futbolo aikštelė su dirbtine danga.

Projektuojama paplūdimio tinklinio aikštelė su smėlio pagrindu. Projektuojami tinklinio stovai, tinklas ir aikštės žymėjimo linijos.

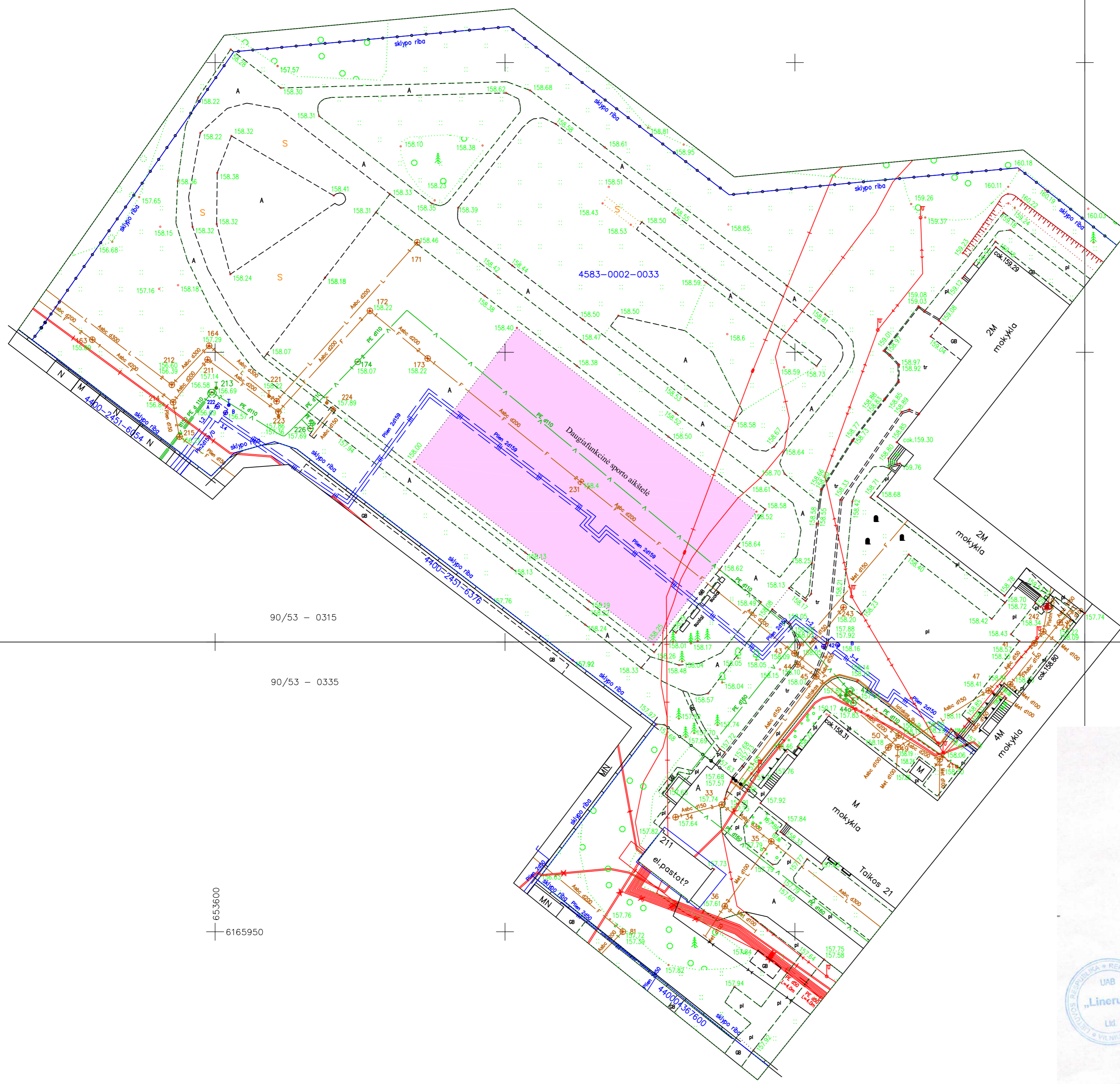
Pagal projektavimo užduotį projektuojamos 3 nestacionarios sėdimos vietos žiūrovams.

Nuo projektuojamų dangų numatomas vandens nuvedimas

Atskiroms aikštelėms projektuojamas aptvėrimas iš cinkuoto plieno stulpų su stogeliais, gręžtinių betono pamatų, cinkuoto ir plastizoliu dengtu tvoros tinklu (akis 50 x 200), rakinami varteliai



653800  
6166100



90/53 - 0315  
90/53 - 0335

90/53 - 0316  
90/53 - 0336

653600  
6165950

Topografinė  
nuotrauka  
suderinti  
113 eksploatavimo inžinierė  
Natalija Lisickaja  
2019.12.20

Koordinacių sistema : Valstybinė LKS-94  
Aukščių sistema: LAS 07  
Nuotraukos plotas: 1.82ha



Paruošęs	Pavardė	Geodėzininko kvalifikacijos pažymėjimo Nr.	Parasas	UAB "Linerus"	
Vykdytojas	A. Čirikas	IGKV-525	<i>[Signature]</i>	OBJEKTAS:	
				Visagino m., Taikos pr. 21	
TOPOGRAFINĖ NUOTRAUKA					
UŽSAKOVAS: UAB "EGNA"				Objekto Nr.	Mastelis
				Lapų sk.	Lapo Nr.
				Data	
				T.54/19	2017-12-12



Projektuojamų statinių eksplikacija

1. Bėgimo trasa
2. Šuolių į tolį sektorius
3. Krepšinio aikštelė - 2 vnt.
4. Stalo teniso aikštelė
5. Paplūdimio tinklinio aikštelė
6. Lauko treniruoklių aikštelė
7. Futbolo aikštelė
8. Žvyro kelias aptarnaujančiam personalui
9. Trinkelių dangos takeliai

Ardomi statiniai

1. Esamos kietos dangos sporto aikštyno zonoje. (išskyrus daugiavilkinės sporto aikštės dangą)

Sutartiniai žymėjimai

- ✕ Ardomos dangos
- Esama daugiavilkinės aikštės danga  
90/53 - 0316
- Projektuojami trinkelio takeliai
- Projektuojama tvora
- Projektuojamos nestacionarios sėdimos vietos žiūrovams - 3 vnt.

Topografinė nuotrauka suderinta  
 UAB eksploatavimo inžinierė  
 Natalija Lisickaja  
 2019.12.20

Koordinacių sistema : Valstybinė LKS-94		Aukščių sistema: LAS 07		Nuotraukos plotas: 1.82ha	
<b>UAB "Linerus"</b>					
Pareigos	Pavardė	Geodezininko kvalifikacijos pažymėjimo Nr.	Parašas	OBJEKTAS:	
Vykdytojas	A.Čirikas	IGKV-525		Visagino m., Taikos pr. 21	
<b>TOPOGRAFINĖ NUOTRAUKA</b>					
UŽSAKOVAS:			Objekto Nr.	Mastelis	Lapų sk.
UAB "EGNA"			T.54/19	1:500	1
			Lapo Nr.	Data	
			1	2017-12-12	

0	2020-01	Visuomenės informavimui
Laida	Data	Laidos statusas. Keitimo priežastis (jei taikoma)
Atestato NR.		Projektavimas: VISAGINO „VERDENĖS“ GIMNACIJOS, TAIKOS PR. 21, VISAGINE SPORTO PASKIRTIES INŽINERINIŲ STATINIŲ STATYBOS PROJEKTAS
20319	SPV	Statinio numeris ir pavadinimas: SPORTO PASKIRTIES INŽINERINIAI STATINIAI
Atestato NR.		Dokumento pavadinimas: SKLYPO PLANAS, M 1:500
PDV	L. Pašiaura	Laida 0
Arch.	E. Mikelevičius	Lapas 1
LT	Statytojas	Dokumento žymuo: 1909-PP-SP Lapas 1
	VISAGINO SAVIVALDYBĖS ADMINISTRACIJA	

